



**RADA
PRO ROZHLASOVÉ A TELEVIZNÍ
VYSÍLÁNÍ**

Rada pro rozhlasové a televizní vysílání

Škrétova 44/6, 120 00 Praha 2

Tel.: + 420 274 813 830 / Fax: + 420 274 810 885 / e-mail: info@rrtv.cz

www.rrtv.cz

Route Radio s.r.o.

Stavební 992/1

70800 Ostrava 8

Česká republika

Sp. zn./Ident.: 2012/59/zab/Rou

Č.j.: zab/635/2013

Zasedání Rady č. 3 - 2013 / poř.č.: 3

ROZHODNUTÍ

Rada pro rozhlasové a televizní vysílání (dále jen „Rada“) v rámci své kompetence dané ustanovením § 5 písm. b) a v souladu s § 21 odst. 3 zákona č. 231/2001 Sb. přijala ve věci žádosti provozovatele, Route Radio s.r.o. IČ: 27852474 se sídlem Stavební 992, PSČ:70800 Ostrava - Poruba o změnu skutečností uvedených v žádosti o licenci k provozování rozhlasového vysílání prostřednictvím vysílačů programu Rádio Dálnice (licence sp. zn.: 2008/934/zab, č.j. koz/516/09), spočívající ve změně souboru technických parametrů licence a územního rozsahu vysílání, a to přidělením kmitočtu Hynčice 87,8 MHz / 50 W, toto

rozhodnutí:

Rada vyhodnotila soubor technických parametrů Hynčice 87,8 MHz / 50 W (vysíláním zásobeno 2 956 obyvatel) na základě ústního odborného vyjádření znalce, jako nedostatečně bonitní na to, aby mohl být předmětem licenčního řízení. Vzhledem k tomu Rada uděluje, provozovateli Route Radio s.r.o. IČ: 27852474 se sídlem Stavební 992, PSČ:70800 Ostrava - Poruba, souhlas ke změně skutečností uvedených v žádosti o licenci k provozování rozhlasového vysílání prostřednictvím vysílačů programu Rádio Dálnice (licence sp. zn.: 2008/934/zab, č.j. koz/516/09), spočívající ve změně souboru technických parametrů licence a územního rozsahu vysílání, s přidělením kmitočtu Hynčice 87,8 MHz / 50 W, souřadnice WGS 84: 17 50 12 / 49 37 43.

Nedílnou součástí tohoto rozhodnutí je mapa předpokládaného územního rozsahu, ve kterém je zaručena hranice minimální úrovně chráněné intenzity elektromagnetického pole VKV vysílače Hynčice 87,8 MHz / 50 W.

Odůvodnění:

Účastník řízení Route Radio s.r.o. je provozovatelem rozhlasového vysílání programu Rádio Dálnice (licence sp. zn.: 2008/934/zab, č.j. koz/516/09), se souborem technických parametrů: Jihlava-Pávov 99,4 MHz / 0,8 kW, Bílov 90,2 MHz / 50 W, Hladké Životice 95,5 MHz / 50 W, Klimkovice 88,6 MHz / 50 W a Lipník nad Bečvou 90,2 MHz / 50 W.

Dne 13. ledna 2012, č.j. 589/2012, byla Radě doručena žádost společnosti Route Radio, s.r.o. o změnu skutečností uvedených v žádosti o licenci k provozování rozhlasového vysílání prostřednictvím pozemní vysílačů (licence č.j. koz 516/09, sp. zn. 2008/934/zab), spočívající v přidělení kmitočtů Bílov 90,2 MHz / 50 W, Hladké Životice 95,5 MHz / 50 W, Klimkovice 88,6 MHz / 50 W, Lipník nad Bečvou 90,2 MHz / 50 W a **Hynčice 87,8 MHz / 50 W**.

Rada, prostřednictvím předsedkyně Rady přerušila řízení (dopisem zab/282/2012) a souhlasila s odesláním výše uvedených kmitočtů ke koordinaci na Český telekomunikační úřad (dále jen ČTÚ).

Dne 4. ledna 2013 č.j. 191 byl Radě doručen zkoordinovaný kmitočet tak, tak bylo uvedeno v žádosti:

Hynčice 87,8 MHz

souřadnice WGS 84: 17 50 12 / 49 37 43

ERPmax 0,05 kW

Zároveň ČTÚ stanovil počet obyvatel ČR pokrytých signálem rozhlasového vysílání, vypočtené podle vyhlášky č. 22/2011 Sb., o způsobu stanovení pokrytí signálem zemského rozhlasového vysílání šířeného ve vybraných kmitočtových pásmech (dále jen „vyhláška č. 22/2011 Sb.“). Výpočet byl proveden dne 3. 1. 2013 a byla použita databáze počtu obyvatel ČR z roku 2001.

Pro Hynčice 87,8 MHz byl stanoven počet obyvatel 2 956.

Anténní vyzařovací diagram předávaného kmitočtu stanoví ČTÚ v souladu s výsledky koordinace v individuálním oprávnění k využívání rádiových kmitočtů.

Rada na 1. zasedání bod 29 / 2013 přidělila kmitočty Bílov 90,2 MHz / 50 W, Hladké Životice 95,5 MHz / 50 W, Klimkovice 88,6 MHz / 50 W a Lipník 90,2 MHz / 50 W.

Technické oddělení Úřadu Rady vyhotovilo srovnávací mapy území pokrytého signálem z vysílačů provozovatele Route Radio, s.r.o., a to Jihlava-Pávov 99,4 MHz / 0,8 kW; Bílov 90,2 MHz / 0,05 kW; Hladké Životice 95,5 MHz / 0,05 kW; Klimkovice 88,6 MHz / 0,05 kW a Lipník nad Bečvou město 90,2 MHz 0,05 kW a území pokrytého signálem z uvedených vysílačů + vysílače **Hynčice 87,8 MHz / 50 W**. Tyto mapy jsou součástí správního spisu, který je o tomto řízení veden.

Rada v souladu s judikaturou správních soudů (např. rozsudek Nejvyššího správního soudu ze dne 10.9.2009, č.j. 7 As 61/2009-134 nebo rozsudek Nejvyššího správního soudu ze dne 15.8.2012, č.j. 1 As 46/2012-87) v řízení vyhodnotí otázku bonity předmětného kmitočtu Hynčice 87,8 MHz / 50 W.

Rovněž na základě judikatury správních soudů Rada vychází z premisy, že jako bonitní lze vyhodnotit takový kmitočet, který by umožňoval provozovat rozhlasové vysílání beze ztráty zcela novému provozovateli rozhlasového vysílání.

K posouzení schopnosti provozovat rozhlasové vysílání beze ztráty ve smyslu předchozího odstavce je třeba vycházet zejména z ekonomických údajů, tj. z údajů o předpokládaných příjmech a výdajích provozovatele vysílání v souvislosti s vysíláním na předmětném kmitočtu. Stanovení výše těchto příjmů a výdajů je primárně otázkou odbornou ekonomickou. Proto Rada při svém zasedání konaném dne 5. února 2013 provedla v souladu s ustanovením § 51, odst. 1 zákona č. 500/2004 Sb., správního řádu, důkaz odborným vyjádřením znaleckého ústavu RSM TACOMA a.s., jež na předmětném zasedání Rady ústně přednesl pověřený zaměstnanec znaleckého ústavu (jehož pověření je založeno ve správním spisu). O tomto ústním vyjádření je vyhotoven též písemný protokol, jež je založen ve správním spisu. Obdobně je ve správním spisu založen též dřívější v jiné věci vyhotovený znalecký posudek 39-11/2012 zpracovaný RSM TACOMA a.s., na který je v odborném vyjádření na některých místech pro podrobnosti odkazováno.

Z odborného vyjádření znaleckého ústavu vyplývá, že odhadované předpokládané měsíční příjmy provozovatele vysílání na posuzovaném kmitočtu Hynčice 87,8 MHz / 50 W by činily 4 780,- Kč a odhadované předpokládané měsíční výdaje provozovatele vysílání v souvislosti s provozováním vysílání na posuzovaném kmitočtu Hynčice 87,8 MHz / 50 W by činily 292 066,- Kč.

Jak vyplývá z protokolu o ústním vyjádření znaleckého ústavu, znalecký ústav při stanovování předpokládaných příjmů vyšel z počtu obyvatel usazených na pokrytém území (2 956 obyvatel podle vyhlášky č. 22/2011 Sb.) a z odhadu potenciálně dosažitelné poslechovosti ve výši 5,84% z počtu obyvatel usazených na pokrytém území, stanovené podle metodiky v odborném vyjádření podrobně popsané (podklad: RADIO PROJEKT – analýza poslechovosti v populaci a sociodemografických skupinách ČR zpracovaná pro období 1.7.2011 – 17.12.2011).

Znalecký ústav v odborném vyjádření podrobně specifikoval, jak dospěl k odhadované částce předpokládaných příjmů z provozování vysílání na předmětném kmitočtu, když popsal metodiku a předpokládané příjmy plynoucí z prodeje reklamního času podrobně rozklíčovány v příloze č. 02 odborného vyjádření. Přitom je třeba vzít rovněž v úvahu očekávaný postupný náběh předpokládaných příjmů v průběhu 12 měsíců, jak vyplývá z přílohy č. 04 odborného vyjádření.

Obdobně znalecký ústav v odborném vyjádření detailně specifikoval, jak dospěl k odhadované částce předpokládaných výdajů (nákladů) spojených s vysíláním na předmětném kmitočtu, když znovu popsal metodiku (zejména identifikaci relevantních skupin / druhů nákladů spojených s provozováním vysílání) a vyčíslil jednotlivé náklady podrobně v příloze č. 03 odborného vyjádření.

Rada vyhodnotila závěry odborného vyjádření, podle nichž odhadované předpokládané měsíční příjmy provozovatele vysílání na posuzovaném kmitočtu Hynčice 87,8 MHz / 50 W by činily 4 780,- Kč a odhadované předpokládané měsíční výdaje provozovatele vysílání v souvislosti s provozováním vysílání na posuzovaném kmitočtu Hynčice 87,8 MHz / 50 W by činily 292 066,- Kč a zároveň též podklady, na jejichž základě znalecký ústav k těmto závěrům dospěl a podrobné specifikace odborně stanovených odhadovaných předpokládaných příjmů a výdajů tak, jak jsou uvedeny v protokolu o odborném vyjádření a v jeho přílohách.

Uvedené údaje o předpokládaných příjmech a výdajích provozovatele vysílání kvalifikovaně odhadnuté odborně způsobilou osobou vycházejí z konkrétně v protokolu o odborném vyjádření specifikovaných relevantních vstupních údajů, podkladů a skutečností. Zároveň jsou tyto souhrnné údaje též v odborném vyjádření podrobně rozklíčovány na jednotlivé dílčí příjmy a výdaje spojené s provozováním vysílání na předmětném kmitočtu. Rada nemá důvod o takto stanovených předpokládaných příjmech a výdajích provozovatele vysílání na posuzovaném kmitočtu pochybovat.

Z porovnání údajů o předpokládaných měsíčních příjmech provozovatele (4 780,- Kč) a předpokládaných měsíčních výdajích provozovatele (292 066,- Kč) je patrné, že posuzovaný kmitočet Hynčice 87,8 MHz / 50 W s ohledem na výrazné převýšení příjmů výdaji by neumožňoval provozovat rozhlasové vysílání beze ztráty zcela novému provozovateli rozhlasového vysílání, zvláště za situace, kdy je navíc třeba vzít v úvahu, že předpokládané příjmy by postupně nabíhaly v průběhu 12 měsíců, čímž by ztráta z provozování vysílání byla v počátečním období ještě dále prohloubena.

V rámci posuzování bonity kmitočtu Rada dále hodnotila počet programů rozhlasového vysílání již zachytitelných na území pokrytém z předmětného kmitočtu Hynčice 87,8 MHz / 50 W.

Na daném území je zachytitelných celkem 12 rozhlasových programů. Konkrétně se jedná o programy ČRo 1 – Radiožurnál, ČRo 2 – Dvojka, ČRo 3 – Vltava, ČRo 6 (AM), ČRo Ostrava, Frekvence 1, Helax, Hitrádio Orion, Hitrádio Orion Morava, Kiss Morava, Radio Čas – FM, Radio Impuls, 3 programy zachytitelné dobře: Radio Haná, Radio Proglas, Radio Valašsko a 1 program zachytitelný částečně: BBC, jak je Radě známo z její úřední činnosti.

Z toho je patrné, že již nyní je prostředí v oblasti provozování rozhlasového vysílání na pokrytém území značně konkurenční vzhledem k počtu obyvatel (2 956), kteří budou přijímat signál z vysílače Hynčice 87,8 MHz / 50 W.

Rada hodnotila též počet dříve vyhlášených licenčních řízení v dané oblasti a počet jejich účastníků. V oblasti pokryté signálem ze stanoviště Hynčice 87,8 MHz / 50 W nebylo v minulosti vyhlášeno žádné licenční řízení.

Programy zachytitelné na území Hynčice jsou vysílány ze stanovišť:

Například:

Frekvence 1 - stanoviště Ostrava a Valašské Meziříčí

Helax - stanoviště Ostrava

Hitrádio Orion - stanoviště Ostrava

Hitrádio Orion Morava - stanoviště Valašské Meziříčí

Kiss Morava - stanoviště Frýdek Místek

Radio Čas – FM - stanoviště Frenštát pod Radhoštěm

Radio Impuls - stanoviště Ostrava a Valašské Meziříčí

Rada dále hodnotila změnu územního rozsahu vysílání na základě map, které zachycují území pokryté signálem ze stávajících vysílačů a území pokryté signálem ze stávajících vysílačů + z nového vysílače Hynčice 87,8 MHz, ze kterého se bude signál částečně překrývat s vysílačem Hladké Životice 95,5 MHz a mírně se rozšíří směrem k vysílači Lipník nad Bečvou 90,2 MHz. Toto mírné rozšíření územního rozsahu vysílání po přidělení kmitočtu Hynčice 87,8 MHz / 50 W není nepřiměřené a nepřekračuje meze přípustné pro řízení podle § 21 zákona č. 231/2001 Sb.

Počet obyvatel, kteří mohou daný signál na daném území přijímat na kmitočtu Hynčice 87,8 MHz / 50 W je 2 956 obyvatel, což nesevčdí o bonitě kmitočtu.

Nelze tedy tento kmitočet srovnávat z pohledu atraktivity pro potenciálního zcela nového provozovatele vysílání s kmitočty, které toto území pokrývají.

S ohledem na obsah žádosti účastníka řízení ani na další okolnosti zjištěné v řízení Rada neshledala žádné další specifické skutečnosti, které by bylo třeba v rámci posuzování bonity kmitočtu zohlednit.

Radě proto s ohledem na shora uvedené skutečnosti a důvody nezbylo než vyhodnotit posuzovaný kmitočet Hynčice 87,8 MHz / 50 W jako **nebonitní**.

Po posouzení žádosti žadatele ve vztahu ke kmitočtu Hynčice 87,8 MHz / 50 W dospěla Rada k závěru, že jeho udělením nedojde k obcházení zákona a porušení zákazu podstatných změn parametrů licence.

Jak vyplývá ze žádosti účastníka řízení, prostřednictvím přidělovaného kmitočtu má být v nezměněné podobě vysílán jeho program Rádio Dálnice, jehož se týká původní rozhodnutí o udělení licence (sp.zn. sp. zn.: 2008/934/zab, č.j. koz/516/09).

Nemůže tak ve smyslu § 21, odst. 3 zákona č. 231/2001 Sb. dojít ke změně základní programové specifikace.

Rada neshledala ani žádný jiný důvod k neudělení souhlasu se změnou skutečností uvedených v žádosti o licenci, neboť zde nebyly žádné skutečnosti, které by mohly způsobit, že by změna vedla k neudělení licence na základě veřejného slyšení.

Žadatel v žádosti uvedl skutečnosti svědčící o jeho organizační, ekonomické a technické připravenosti k zahájení vysílání z předmětného kmitočtu. Z hlediska transparentnosti vlastnických vztahů lze ze skutečností sdělených žadatelem identifikovat konečného vlastníka žadatele.

V souvislosti s těmito skutečnostmi však rovněž není žádný důvod k tomu, proč by změna územního rozsahu vysílání měla vést k neudělení licence na základě veřejného slyšení, neboť organizační připravenost je dána v souvislosti s již probíhajícími vysíláními z jiného kmitočtu a zahájením vysílání z nového kmitočtu se na ní nic nemění. Náklady na zahájení vysílání již vyráběného programu z nového kmitočtu jsou v porovnání se zahajováním zcela nového vysílání také podstatně menší a technickou připravenost žadatel popsal, přičemž s ohledem na jeho skutečné provozování vysílání z jiného kmitočtu by Rada neměla důvod o jeho technické připravenosti pochybovat.

Poučení:

Proti tomuto rozhodnutí lze podat žalobu v souladu s ustanovením § 66 zákona č. 231/2001 Sb. k Městskému soudu v Praze ve lhůtě dvou měsíců ode dne doručení tohoto rozhodnutí.

V Praze dne: 5.2.2013

JUDr. Kateřina Kalistová

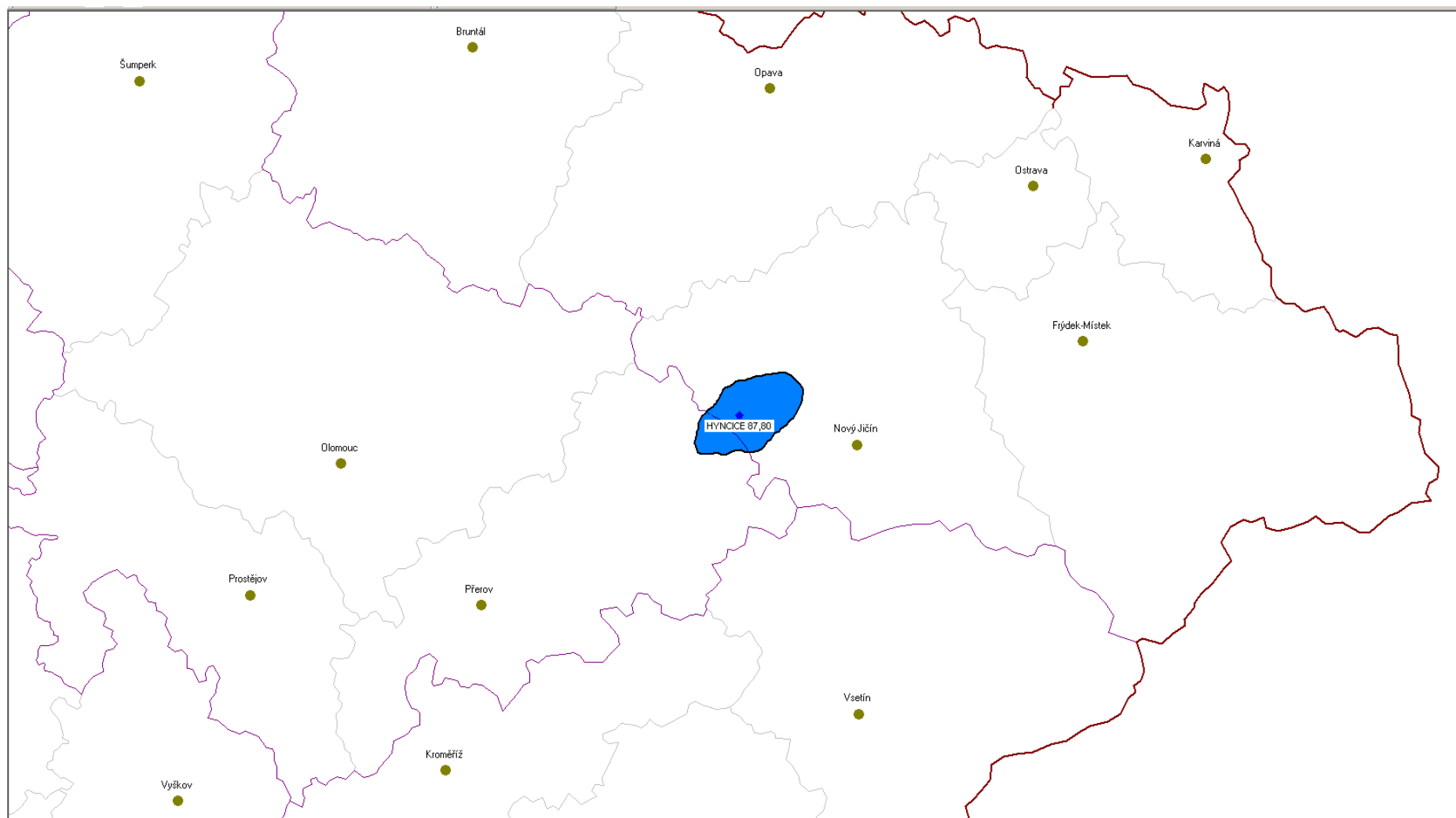
*předsedkyně Rady
pro rozhlasové a televizní vysílání*

Přílohy: Dokument (mapa, 15.1.2013, mapa Hynčice 87,8 MHz)

Příloha č.1 k dopisu čj.: ČTÚ-174/2013-613 ze dne 3. 1. 2013.

Diagram využití rádiového kmitočtu pro požadovaný územní rozsah rozhlasového vysílání VKV vysílače HYNČICE 87,8 MHz (modrá barva), vypočtený podle vyhlášky č. 22/2011 Sb.

Pokrytí obyvatel ČR: 0,0 % (2 956 obyvatel)



Měřítko: 10 km



**RADA
PRO ROZHLASOVÉ A TELEVIZNÍ
VYSÍLÁNÍ**

Rada pro rozhlasové a televizní vysílání

Škrétova 44/6, 120 00 Praha 2

Tel.: + 420 274 813 830 / Fax: + 420 274 810 885 / e-mail: info@rrtv.cz

www.rrtv.cz

NONSTOP s.r.o.

M. Hůbnerové 12

621 00 Brno

Česká republika

Sp. zn./Ident.: 2012/327/zab/NON

Č.j.: zab/664/2013

Zasedání Rady č. 3 - 2013 / poř.č.: 6

ROZHODNUTÍ

Rada pro rozhlasové a televizní vysílání (dále jen „Rada“) v rámci své kompetence dané ustanovením § 5 písm. b) a v souladu s § 21 odst. 3 zákona č. 231/2001 Sb. přijala ve věci žádosti provozovatele, NONSTOP s.r.o. IČ: 494 47 530 se sídlem Brno, M. Hůbnerové 12, PSČ 621 00 o změnu skutečností uvedených v žádosti o licenci k provozování rozhlasového vysílání prostřednictvím vysílačů programu RÁDIO KROKODÝL (licence Ru/10/99), spočívající ve změně souboru technických parametrů licence a územního rozsahu vysílání, a to přidělením kmitočtu Dačice město 98,5 MHz / 250 W, toto

rozhodnutí:

Rada vyhodnotila soubor technických parametrů Dačice město 98,5 MHz/ 250 W (vysíláním zásobeno 12 393 obyvatel) na základě ústního odborného vyjádření znalce, jako nedostatečně bonitní na to, aby mohl být předmětem licenčního řízení. Vzhledem k tomu Rada uděluje provozovateli NONSTOP s.r.o. IČ: 494 47 530 se sídlem Brno, M. Hůbnerové 12, PSČ 621 00, souhlas ke změně skutečností uvedených v žádosti o licenci k provozování rozhlasového vysílání prostřednictvím vysílačů programu RÁDIO KROKODÝL (licence Ru/10/99), spočívající ve změně souboru technických parametrů licence a územního rozsahu vysílání, s přidělením kmitočtu Dačice město 98,5 MHz/ 250 W, souřadnice WGS 84: 15 26 44 / 49 04 30.

Nedílnou součástí tohoto rozhodnutí je mapa předpokládaného územního rozsahu, ve kterém je zaručena hranice minimální úrovně chráněné intenzity elektromagnetického pole VKV vysílače Dačice město 98,5 MHz/ 250 W.

Odůvodnění:

Účastník řízení NONSTOP s.r.o. je provozovatelem rozhlasového vysílání programu RÁDIO KROKODÝL (licence Ru/10/99), se souborem technických parametrů: Boskovice 91,9 MHz / 0,3 kW; Brno 103,0 MHz / 10 kW; Břeclav 99,1 MHz / 0,05 kW; Hodonín 95,4 MHz / 0,1 kW; Jihlava 102,3 MHz / 0,2 kW; Moravské Budějovice 107,9 MHz / 0,1 kW; Svitavy 96,3 MHz / 0,2 kW; Velké Meziříčí 89,1 MHz / 0,3 kW; Znojmo 96,2 MHz / 0,3 kW; Žďár nad Sázavou 96,0 MHz / 0,2 kW.

Dne 13. dubna 2012 č.j. 4189, byla Radě doručena žádost společnosti NONSTOP s.r.o. o změnu skutečností uvedených v žádosti o licenci k provozování rozhlasového vysílání prostřednictvím pozemní vysílačů (licence Ru/10/99), spočívající v přidělení kmitočtu Dačice 107,4 MHz, alt. 98,5 MHz / 251 W.

Rada prostřednictvím předsedkyně Rady přerušila řízení (dopisem doručeným dne 2. května 2012 č.j. zab/1572/2012) a souhlasila s odesláním výše uvedeného kmitočtu ke koordinaci na Český telekomunikační úřad (dále jen ČTÚ).

Dne 4. ledna 2013 č.j. 191 byl Radě doručen zkoordinovaný kmitočet:

Dačice město 98,5 MHz

souřadnice WGS 84: 15 26 44 / 49 04 30

ERPmax 0,25 kW

Zároveň ČTÚ stanovil počet obyvatel ČR pokrytých signálem rozhlasového vysílání, vypočtený podle vyhlášky č. 22/2011, o způsobu stanovení pokrytí signálem zemského rozhlasového vysílání šířeného ve vybraných kmitočtových pásmech. Výpočet byl proveden dne 3. ledna 2013 a byla použita databáze počtu obyvatel ČR z roku 2001.

Pro Dačice město 98,5 MHz / 250 W byl stanoven počet obyvatel 12 393.

Anténní vyzařovací diagram předávaného kmitočtu stanoví ČTÚ v souladu s výsledky koordinace v individuálních oprávněních k využívání rádiových kmitočtů.

Technické oddělení Úřadu Rady vypracovalo srovnávací mapy území pokrytého signálem z vysílačů provozovatele NONSTOP, s.r.o., a to Boskovice 91,9 MHz / 0,3 kW; Brno 103,0 MHz / 10 kW; Břeclav 99,1 MHz / 0,05 kW; Hodonín 95,4 MHz / 0,1 kW; Jihlava 102,3 MHz / 0,2 kW; Moravské Budějovice 107,9 MHz / 0,1 kW; Svitavy 96,3 MHz / 0,2 kW; Velké Meziříčí 89,1 MHz / 0,3 kW; Znojmo 96,2 MHz / 0,3 kW; Žďár nad Sázavou 96,0 MHz / 0,2 kW a území pokrytého signálem z uvedených vysílačů + **vysílače Dačice město 98,5 MHz / 250 W**. Tyto mapy jsou součástí správního spisu, který je o tomto řízení veden.

Rada v souladu s judikaturou správních soudů (např. rozsudek Nejvyššího správního soudu ze dne 10.9.2009, č.j. 7 As 61/2009-134 nebo rozsudek Nejvyššího správního soudu ze dne 15.8.2012, č.j. 1 As 46/2012-87) v řízení vyhodnotí otázku bonity předmětného kmitočtu Dačice město 98,5 MHz / 250 W.

Rovněž na základě judikatury správních soudů Rada vychází z premisy, že jako bonitní lze vyhodnotit takový kmitočet, který by umožňoval provozovat rozhlasové vysílání beze ztráty zcela novému provozovateli rozhlasového vysílání.

K posouzení schopnosti provozovat rozhlasové vysílání beze ztráty ve smyslu předchozího odstavce je třeba vycházet zejména z ekonomických údajů, tj. z údajů o předpokládaných příjmech a výdajích provozovatele vysílání v souvislosti s vysíláním na předmětném kmitočtu. Stanovení výše těchto příjmů a výdajů je primárně otázkou odbornou ekonomickou. Proto Rada při svém zasedání konaném dne 5. února 2013 provedla v souladu s ustanovením § 51, odst. 1 zákona č. 500/2004 Sb., správního řádu, důkaz odborným vyjádřením znaleckého ústavu RSM TACOMA a.s., jež na předmětném zasedání Rady ústně přednesl pověřený zaměstnanec znaleckého ústavu (jehož pověření je založeno ve správním spisu). O tomto ústním vyjádření je vyhotoven též písemný protokol, jenž je založen ve správním spisu. Obdobně je ve správním spisu založen též dřívější v jiné věci vyhotovený znalecký posudek 39-11/2012 zpracovaný RSM TACOMA a.s., na který je v odborném vyjádření na některých místech pro podrobnosti odkazováno.

Z odborného vyjádření znaleckého ústavu vyplývá, že odhadované předpokládané měsíční příjmy provozovatele vysílání na posuzovaném kmitočtu Dačice město 98,5 MHz / 250 W by činily 20 040,- Kč a odhadované předpokládané měsíční výdaje provozovatele vysílání v souvislosti s provozováním vysílání na posuzovaném kmitočtu Dačice město 98,5 MHz / 250 W by činily 295 834,- Kč.

Jak vyplývá z protokolu o ústním vyjádření znaleckého ústavu, znalecký ústav při stanovování předpokládaných příjmů vyšel z počtu obyvatel usazených na pokrytém území (12 393 obyvatel podle vyhlášky č. 22/2011 Sb.) a z odhadu potenciálně dosažitelné poslechovosti ve výši 5,84% z počtu obyvatel usazených na pokrytém území, stanovené podle metodiky v odborném vyjádření podrobně popsané (podklad: RADIO PROJEKT – analýza poslechovosti v populaci a sociodemografických skupinách ČR zpracovaná pro období 1.7.2011 – 17.12.2011).

Znalecký ústav v odborném vyjádření podrobně specifikoval, jak dospěl k odhadované částce předpokládaných příjmů z provozování vysílání na předmětném kmitočtu, když popsal metodiku a předpokládané příjmy plynoucí z prodeje reklamního času podrobně rozklíčoval v příloze č. 02 odborného vyjádření. Přitom je třeba vzít rovněž v úvahu očekávaný postupný náběh předpokládaných příjmů v průběhu 12 měsíců, jak vyplývá z přílohy č. 04 odborného vyjádření.

Obdobně znalecký ústav v odborném vyjádření detailně specifikoval, jak dospěl k odhadované částce předpokládaných výdajů (nákladů) spojených s vysíláním na předmětném kmitočtu, když znovu popsal metodiku (zejména identifikaci relevantních skupin / druhů nákladů spojených s provozováním vysílání) a vyčíslil jednotlivé náklady podrobně v příloze č. 03 odborného vyjádření.

Rada vyhodnotila závěry odborného vyjádření, podle nichž odhadované předpokládané měsíční příjmy provozovatele vysílání na kmitočtu Dačice město 98,5 MHz / 250 W by činily 20 040,- Kč a odhadované předpokládané měsíční výdaje provozovatele vysílání v souvislosti s provozováním vysílání na posuzovaném kmitočtu Dačice město 98,5 MHz / 250 W by činily 295 834,- Kč a zároveň též podklady, na jejichž základě znalecký ústav k těmto závěrům dospěl a podrobné specifikace odborně stanovených odhadovaných předpokládaných příjmů a výdajů tak, jak jsou uvedeny v protokolu o odborném vyjádření a v jeho přílohách.

Uvedené údaje o předpokládaných příjmech a výdajích provozovatele vysílání kvalifikovaně odhadnuté odborně způsobilou osobou vycházejí z konkrétně v protokolu o odborném vyjádření specifikovaných relevantních vstupních údajů, podkladů a skutečností. Zároveň jsou tyto souhrnné údaje též v odborném vyjádření podrobně rozklíčovány na jednotlivé dílčí příjmy a výdaje spojené s provozováním vysílání na předmětném kmitočtu. Rada nemá důvod o takto stanovených předpokládaných příjmech a výdajích provozovatele vysílání na posuzovaném kmitočtu pochybovat.

Z porovnání údajů o předpokládaných měsíčních příjmech provozovatele (20 040,- Kč) a předpokládaných měsíčních výdajích provozovatele (295 834,- Kč) je patrné, že posuzovaný kmitočet Dačice město 98,5 MHz / 250 W s ohledem na výrazné převýšení příjmů výdaji by neumožňoval provozovat rozhlasové vysílání beze ztráty zcela novému provozovateli rozhlasového vysílání, zvláště za situace, kdy je navíc třeba vzít v úvahu, že předpokládané příjmy by postupně nabíhaly v průběhu 12 měsíců, čímž by ztráta z provozování vysílání byla v počátečním období ještě dále prohloubena.

V rámci posuzování bonity kmitočtu Rada dále hodnotila počet programů rozhlasového vysílání již zachytitelných na území pokrytém z předmětného kmitočtu Dačice město 98,5 MHz / 250 W.

Na daném území je zachytitelných celkem 10 rozhlasových programů. Konkrétně se jedná o programy Country radio, ČRo 1 – Radiožurnál, ČRo 2 – Dvojka, ČRo 3 – Vltava, ČRo 6 (AM), ČRo České Budějovice, Frekvence 1, Kiss Hády, Radio Beat, Radio Impuls a 3 programy přijímatelné dobře: ČRo Region-Vysočina, Hitrádio Faktor, Radio Vysočina 94,3 FM, jak je Radě známo z její úřední činnosti.

Z toho je patrné, že již nyní je prostředí v oblasti provozování rozhlasového vysílání na pokrytém území značně konkurenční vzhledem k počtu obyvatel (12 393), kteří budou přijímat signál z vysílače Dačice město 98,5 MHz/ 250 W.

Rada hodnotila též počet dříve vyhlášených licenčních řízení v dané oblasti a počet jejich účastníků. V oblasti pokryté kmitočtem Dačice město 98,5 MHz / 250 W bylo v minulosti vyhlášeno jedno licenční řízení, konkrétně na kmitočet Slavonice 100,8 MHz / 1 kW (cca 5 km od Dačic). Do předmětného licenčního řízení konaného v roce 2007 se přihlásili dva žadatelé o licenci, a to Česká rozhlasová s.r.o. a BROADCAST MEDIA, s.r.o. Kmitočet Slavonice 100,8 MHz / 1 kW byl přidělen BROADCAST MEDIA, s.r.o. pro program Radio Beat.

Programy zachytitelné na území Dačice jsou vysílány ze stanovišť:

Například:

Country radio – stanoviště Dačice 101,8 MHz / 200 W, kmitočet přidělen jako změna STP (pro cca 21 261 obyvatel)

Kiss Hády – stanoviště Dačice 89,0 MHz / 500 W, kmitočet přidělen jako změna STP (pro cca 14 000 obyvatel)

Radio Beat – stanoviště Slavonice

Frekvence 1 – stanoviště Jihlava

Radio Impuls – stanoviště Jihlava

Rada dále hodnotila změnu územního rozsahu vysílání na základě map, které zachycují území pokryté signálem ze stávajících vysílačů a území pokryté signálem ze stávajících vysílačů + z nového vysílače Dačice město 98,5 MHz, jedná se o sousední oblast navazující na již pokryté území z vysílačů Jihlava a Moravské Budějovice. Toto mírné rozšíření územního rozsahu vysílání po přidělení kmitočtu Dačice město 98,5 MHz / 250 W není nepřiměřené a nepřekračuje meze přípustné pro řízení podle § 21 zákona č. 231/2001 Sb.

Ohledně mírného rozšíření územního rozsahu vysílání Rada vychází především z dikce ustanovení § 21, odst. 1 písm. b) zákona č. 231/2001 Sb. (změna časového rozsahu vysílání nebo územního rozsahu vysílání), z níž nepochybně vyplývá možnost určitého (nikoliv nepřiměřeného) rozšíření pokrytého území v řízení podle § 21 zákona č. 231/2001 Sb., když výslovně hovoří o změně územního rozsahu vysílání.

Počet obyvatel, kteří mohou daný signál na daném území přijímat na kmitočtu Dačice město 98,5 MHz / 250 W je 12 393 obyvatel, což nesevřdí o bonitě kmitočtu.

Nelze tedy tento kmitočet srovnávat z pohledu atraktivity pro potenciálního zcela nového provozovatele vysílání s kmitočty, které toto území pokrývají.

S ohledem na obsah žádosti účastníka řízení ani na další okolnosti zjištěné v řízení Rada neshledala žádné další specifické skutečnosti, které by bylo třeba v rámci posuzování bonity kmitočtu zohlednit.

Radě proto s ohledem na shora uvedené skutečnosti a důvody nezbylo než vyhodnotit posuzovaný kmitočet Dačice město 98,5 MHz / 250 W jako **nebonitní**.

Jak vyplývá ze žádosti účastníka řízení, prostřednictvím přidělovaného kmitočtu má být v nezměněné podobě vysílán jeho program Rádio Krokodýl, jehož se týká původní rozhodnutí o udělení licence (licence č.j. Ru/10/99).

Nemůže tak ve smyslu § 21, odst. 3 zákona č. 231/2001 Sb. dojít ke změně základní programové specifikace.

Jak vyplývá ze shora uvedených zjištění kmitočtů Dačice město 98,5 MHz / 250 W geograficky navazuje na již přidělené kmitočty, nezměnily by se proto podstatně skutečnosti, které by byly hodnoceny při posuzování zákonných skutečností významných pro rozhodnutí Rady podle § 17, odst. 1 písm. c), e), g) zákona č. 231/2001 Sb. ve vztahu k již pokrytému území.

Dále žadatel v žádosti uvedl skutečnosti svědčící o jeho organizační (personální obsazení a konkrétní organizační struktura), ekonomické (obchodní plán) a technické připravenosti k zahájení vysílání z předmětného kmitočtu. Z hlediska transparentnosti vlastnických vztahů lze ze skutečností sdělených žadatelem identifikovat konečného vlastníka žadatele.

V souvislosti s těmito skutečnostmi však rovněž není žádný důvod k tomu, proč by změna územního rozsahu vysílání v relativně malém rozsahu (jak shora uvedeno) měla vést k neudělení licence na základě veřejného slyšení, neboť organizační připravenost je dána v souvislosti s již probíhajícími vysíláními z jiných kmitočtů a zahájením vysílání z nového kmitočtu se na ní nic nemění. Náklady na zahájení vysílání již vyráběného programu z nového kmitočtu jsou v porovnání se zahajováním zcela nového vysílání také podstatně menší a technickou připravenost žadatel popsal, přičemž s ohledem na jeho skutečné provozování vysílání z jiných kmitočtů by Rada neměla důvod o jeho technické připravenosti pochybovat.

Poučení:

Proti tomuto rozhodnutí lze podat žalobu v souladu s ustanovením § 66 zákona č. 231/2001 Sb. k Městskému soudu v Praze ve lhůtě dvou měsíců ode dne doručení tohoto rozhodnutí.

V Praze dne: 5.2.2013

JUDr. Kateřina Kalistová

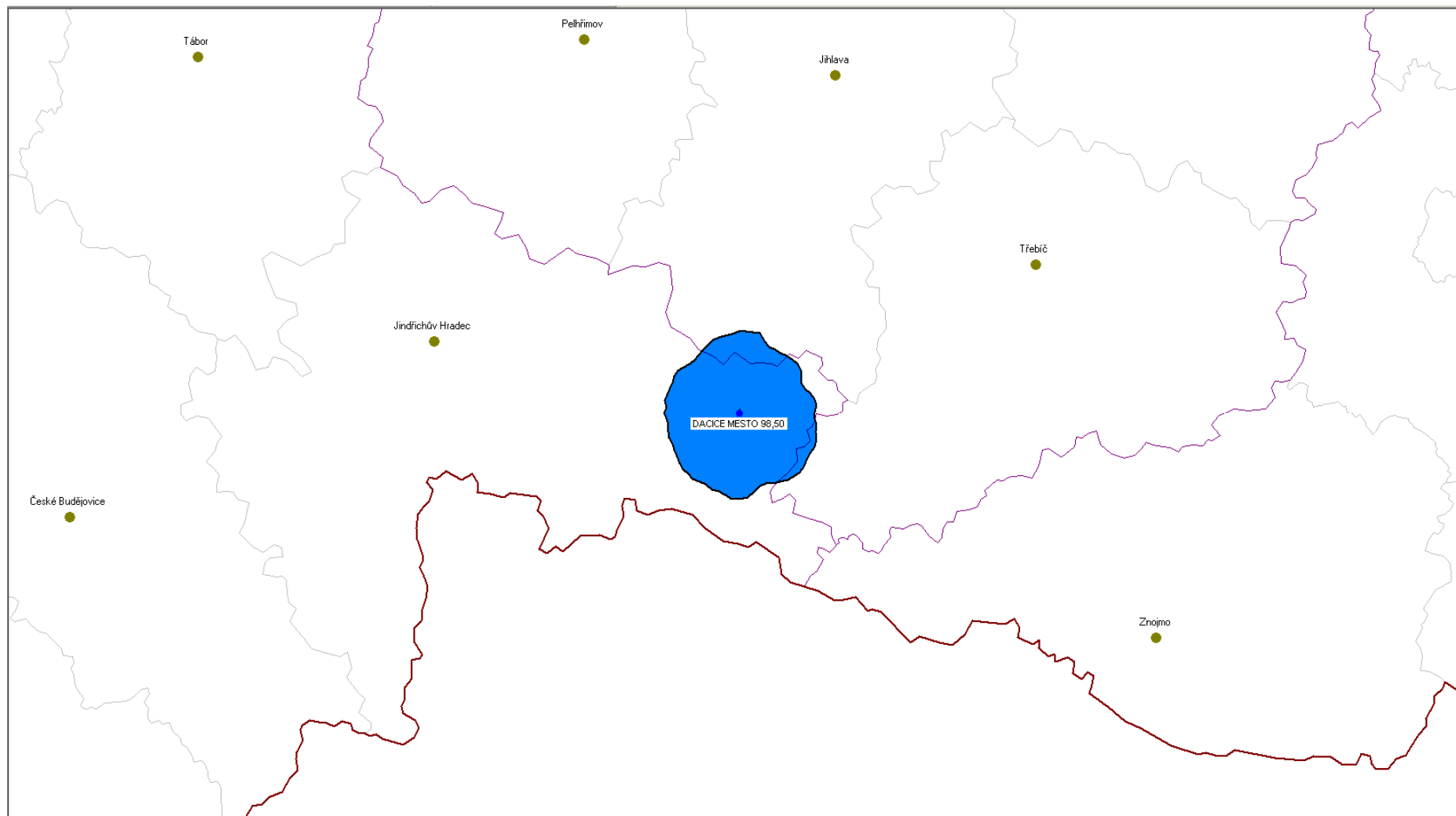
*předsedkyně Rady
pro rozhlasové a televizní vysílání*

Přílohy: Dokument (mapa, 16.1.2013, mapa DACICE MESTO 98,5 MHz)

Příloha č.3 k dopisu čj.: ČTÚ-174/2013-613 ze dne 3. 1. 2013.

Diagram využití rádiového kmitočtu pro požadovaný územní rozsah rozhlasového vysílání VKV vysílače DACICE MESTO 98,5 MHz (modrá barva), vypočtený podle vyhlášky č. 22/2011 Sb.

Pokrytí obyvatel ČR: 0,1 % (12 393 obyvatel)



Měřítko: 10 km



**RADA
PRO ROZHLASOVÉ A TELEVIZNÍ
VYSÍLÁNÍ**

Rada pro rozhlasové a televizní vysílání

Škrétkova 44/6, 120 00 Praha 2

Tel.: + 420 274 813 830 / Fax: + 420 274 810 885 / e-mail: info@rrtv.cz

www.rrtv.cz

PS KŘÍDLA, s.r.o.

Kulkova 946/30

61400 Brno 14

Sp. zn./Ident.: 2012/397/zab/PSK

Č.j.: zab/697/2013

Zasedání Rady č. 3 - 2013 / poř.č.: 7

ROZHODNUTÍ

Rada pro rozhlasové a televizní vysílání (dále jen „Rada“) v rámci své kompetence dané ustanovením § 5 písm. b) a v souladu s § 21 odst. 3 zákona č. 231/2001 Sb. přijala ve věci žádosti provozovatele, PS KŘÍDLA, s.r.o. IČ: 25518674 se sídlem Brno, Kulkova 30, PSČ 614 00 o změnu skutečností uvedených v žádosti o licenci k provozování rozhlasového vysílání prostřednictvím vysílačů programu Rádio PETROV (licence Ru/139/01), spočívající ve změně souboru technických parametrů licence a územního rozsahu vysílání, a to přidělením kmitočtu Vyškov město 98,4 MHz / 50 W, toto

rozhodnutí:

Rada vyhodnotila soubor technických parametrů Vyškov město 98,4 MHz / 50 W (vysíláním zásobeno 27 243 obyvatel) na základě ústního odborného vyjádření znalce, jako nedostatečně bonitní na to, aby mohl být předmětem licenčního řízení. Vzhledem k tomu Rada uděluje, provozovateli PS KŘÍDLA, s.r.o. IČ: 25518674 se sídlem Brno, Kulkova 30, PSČ 614 00, souhlas ke změně skutečností uvedených v žádosti o licenci k provozování rozhlasového vysílání prostřednictvím vysílačů programu Rádio PETROV (licence Ru/139/01), spočívající ve změně souboru technických parametrů licence a územního rozsahu vysílání, s přidělením kmitočtu Vyškov město 98,4 MHz / 50 W, souřadnice WGS 84: 16 59 14 / 49 16 51.

Nedílnou součástí tohoto rozhodnutí je mapa předpokládaného územního rozsahu, ve kterém je zaručena hranice minimální úrovně chráněné intenzity elektromagnetického pole VKV vysílače Vyškov město 98,4 MHz / 50 W.

Odůvodnění:

Účastník řízení PS KŘÍDLA, s.r.o. je provozovatelem rozhlasového vysílání programu Rádio PETROV (licence Ru/139/01), se souborem technických parametrů: Boskovice 94,2 MHz / 0,3 kW; Brno 103,4 MHz / 5 kW; Hodonín 92,8 MHz / 0,2 kW; Jihlava 98,0 MHz / 0,15 kW; Svitavy 92,9 MHz / 0,2 kW; Třebíč 104,8 MHz / 0,1 kW; Znojmo 92,8 MHz / 0,2 kW; Žďár nad Sázavou 98,0 MHz / 0,15 kW.

Dne 26. dubna 2012, č.j. 4478/2012, byla Radě doručena žádost společnosti PS KŘÍDLA, s.r.o. o změnu skutečností uvedených v žádosti o licenci k provozování rozhlasového vysílání prostřednictvím pozemní vysílačů (licence č.j. Ru/139/01), spočívající v přidělení kmitočtu Vyškov – centrum 98,4 MHz / 50 W.

Rada, prostřednictvím předsedkyně Rady přerušila řízení (dopisem zab/ 1754 /2012) a souhlasila s odesláním výše uvedeného kmitočtu ke koordinaci na Český telekomunikační úřad (dále jen ČTÚ).

Dne 4. ledna 2013 č.j. 191 byl Radě doručen zkoordinovaný kmitočet tak, tak bylo uvedeno v žádosti:

Vyškov město 98,4 MHz

souřadnice WGS 84: 16 59 14 / 49 16 51
ERPmax 0,05 kW

Zároveň ČTÚ stanovil počet obyvatel ČR pokrytých signálem rozhlasového vysílání, vypočtené podle vyhlášky č. 22/2011 Sb., o způsobu stanovení pokrytí signálem zemského rozhlasového vysílání šířeného ve vybraných kmitočtových pásmech (dále jen „vyhláška č. 22/2011 Sb.“). Výpočet byl proveden dne 3. 1. 2013 a byla použita databáze počtu obyvatel ČR z roku 2001.

Pro Vyškov město 98,4 MHz / 50 W byl stanoven počet obyvatel 27 243.

Anténní vyzářovací diagram předávaného kmitočtu stanoví ČTÚ v souladu s výsledky koordinace v individuálním oprávnění k využívání rádiových kmitočtů.

Technické oddělení Úřadu Rady vypracovalo srovnávací mapy území pokrytého signálem z vysílačů provozovatele PS KŘÍDLA, s.r.o., a to Boskovice 94,2 MHz / 0,3 kW; Brno 103,4 MHz / 5 kW; Hodonín 92,8 MHz / 0,2 kW; Jihlava 98,0 MHz / 0,15 kW; Svitavy 92,9 MHz / 0,2 kW; Třebíč 104,8 MHz / 0,1 kW; Znojmo 92,8 MHz / 0,2 kW a Žďár nad Sázavou 98,0 MHz / 0,15 kW a mapu území pokrytého signálem z uvedených vysílačů + **Vyškov město 98,4 MHz / 50 W**. Tyto mapy jsou součástí správního spisu, který je o tomto řízení veden.

Rada v souladu s judikaturou správních soudů (např. rozsudek Nejvyššího správního soudu ze dne 10.9.2009, č.j. 7 As 61/2009-134 nebo rozsudek Nejvyššího správního soudu ze dne 15.8.2012, č.j. 1 As 46/2012-87) v řízení vyhodnotí otázku bonity předmětného kmitočtu Vyškov město 98,4 MHz / 50 W.

Rovněž na základě judikatury správních soudů Rada vychází z premisy, že jako bonitní lze vyhodnotit takový kmitočet, který by umožňoval provozovat rozhlasové vysílání beze ztráty zcela novému provozovateli rozhlasového vysílání.

K posouzení schopnosti provozovat rozhlasové vysílání beze ztráty ve smyslu předchozího odstavce je třeba vycházet zejména z ekonomických údajů, tj. z údajů o předpokládaných příjmech a výdajích provozovatele vysílání v souvislosti s vysíláním na předmětném kmitočtu. Stanovení výše těchto příjmů a výdajů je primárně otázkou odbornou ekonomickou. Proto Rada při svém zasedání konaném dne 5. února 2013 provedla v souladu s ustanovením § 51, odst. 1 zákona č. 500/2004 Sb., správního řádu, důkaz odborným vyjádřením znaleckého ústavu RSM TACOMA a.s., jež na předmětném zasedání Rady ústně přednesl pověřený zaměstnanec znaleckého ústavu (jehož pověření je založeno ve správním spisu). O tomto ústním vyjádření je vyhotoven též písemný protokol, jenž je založen ve správním spisu. Obdobně je ve správním spisu založen též dřívější v jiné věci vyhotovený znalecký posudek 39-11/2012 zpracovaný RSM TACOMA a.s., na který je v odborném vyjádření na některých místech pro podrobnosti odkazováno.

Z odborného vyjádření znaleckého ústavu vyplývá, že odhadované předpokládané měsíční příjmy provozovatele vysílání na posuzovaném kmitočtu Vyškov město 98,4 MHz / 50 W by činily 44 053,- Kč a odhadované předpokládané měsíční výdaje provozovatele vysílání v souvislosti s provozováním vysílání na posuzovaném kmitočtu Vyškov město 98,4 MHz / 50 W by činily 299 921,- Kč.

Jak vyplývá z protokolu o ústním vyjádření znaleckého ústavu, znalecký ústav při stanovování předpokládaných příjmů vyšel z počtu obyvatel usazených na pokrytém území (27 243 obyvatel podle vyhlášky č. 22/2011 Sb.) a z odhadu potenciálně dosažitelné poslouchivosti ve výši 5,84% z počtu obyvatel usazených na pokrytém území, stanovené podle metodiky v odborném vyjádření podrobně

popsané (podklad: RADIO PROJEKT – analýza poslechovosti v populaci a sociodemografických skupinách ČR zpracovaná pro období 1.7.2011 – 17.12.2011).

Znalecký ústav v odborném vyjádření podrobně specifikoval, jak dospěl k odhadované částce předpokládaných příjmů z provozování vysílání na předmětném kmitočtu, když popsal metodiku a předpokládané příjmy plynoucí z prodeje reklamního času podrobně rozklíčoval v příloze č. 02 odborného vyjádření. Přitom je třeba vzít rovněž v úvahu očekávaný postupný náběh předpokládaných příjmů v průběhu 12 měsíců, jak vyplývá z přílohy č. 04 odborného vyjádření.

Obdobně znalecký ústav v odborném vyjádření detailně specifikoval, jak dospěl k odhadované částce předpokládaných výdajů (nákladů) spojených s vysíláním na předmětném kmitočtu, když znovu popsal metodiku (zejména identifikaci relevantních skupin / druhů nákladů spojených s provozováním vysílání) a vyčíslil jednotlivé náklady podrobně v příloze č. 03 odborného vyjádření.

Rada vyhodnotila závěry odborného vyjádření, podle nichž odhadované předpokládané měsíční příjmy provozovatele vysílání na posuzovaném kmitočtu Vyškov město 98,4 MHz / 50 W by činily 44 053,- Kč a odhadované předpokládané měsíční výdaje provozovatele vysílání v souvislosti s provozováním vysílání na posuzovaném kmitočtu Vyškov město 98,4 MHz / 50 W by činily 299 921,- Kč a zároveň též podklady, na jejichž základě znalecký ústav k těmto závěrům dospěl a podrobné specifikace odborně stanovených odhadovaných předpokládaných příjmů a výdajů tak, jak jsou uvedeny v protokolu o odborném vyjádření a v jeho přílohách.

Uvedené údaje o předpokládaných příjmech a výdajích provozovatele vysílání kvalifikovaně odhadnuté odborně způsobilou osobou vycházejí z konkrétně v protokolu o odborném vyjádření specifikovaných relevantních vstupních údajů, podkladů a skutečností. Zároveň jsou tyto souhrnné údaje též v odborném vyjádření podrobně rozklíčovány na jednotlivé dílčí příjmy a výdaje spojené s provozováním vysílání na předmětném kmitočtu. Rada nemá důvod o takto stanovených předpokládaných příjmech a výdajích provozovatele vysílání na posuzovaném kmitočtu pochybovat.

Z porovnání údajů o předpokládaných měsíčních příjmech provozovatele (44 053,- Kč) a předpokládaných měsíčních výdajích provozovatele (299 921,- Kč) je patrné, že posuzovaný kmitočet Vyškov město 98,4 MHz / 50 W s ohledem na výrazné převýšení příjmů výdaji by neumožňoval provozovat rozhlasové vysílání beze ztráty zcela novému provozovateli rozhlasového vysílání, zvláště za situace, kdy je navíc třeba vzít v úvahu, že předpokládané příjmy by postupně nabíhaly v průběhu 12 měsíců, čímž by ztráta z provozování vysílání byla v počátečním období ještě dále prohloubena.

V rámci posuzování bonity kmitočtu Rada dále hodnotila počet programů rozhlasového vysílání již zachytitelných na území pokrytém z předmětného kmitočtu Vyškov město 98,4 MHz / 50 W.

Na daném území je zachytitelných celkem 15 rozhlasových programů. Konkrétně se jedná o programy: ČRo 1 – Radiožurnál, ČRo 2 – Dvojka, ČRo 6 (AM), ČRo Brno, ČRo Olomouc, Frekvence 1, Kiss Hády, Radio Beat, Radio Čas – FM, Radio Haná, Radio Hey Brno, Radio Impuls, Radio Jih, Radio Krokodýl, Radio Rubi, 4 programy přijímatelné dobře: ČRo 3 – Vltava, ČRo Ostrava, Radio Proglas, ROCK MAX a 1 program přijímatelný částečně: Radio Petrov, jak je Radě známo z její úřední činnosti.

Z toho je patrné, že již nyní je prostředí v oblasti provozování rozhlasového vysílání na pokrytém území značně konkurenční vzhledem k počtu obyvatel (27 243), kteří budou přijímat signál z vysílače Vyškov město 98,4 MHz / 50 W.

Rada hodnotí též počet dříve vyhlášených licenčních řízení v dané oblasti a počet jejich účastníků.

V oblasti pokryté kmitočtem Vyškov město 98,4 MHz / 50 W bylo v minulosti vyhlášeno jedno licenční řízení.

Licenční řízení na kmitočty Vyškov 102,6 MHz / 500 W bylo vyhlášeno v roce 2002. O tuto licenci mělo zájem 6 žadatelů, a to: Definitely, s.r.o., EN-DAXI, s.r.o., NONSTOP s. r. o., PS KŘÍDLA, s.r.o., RADIO STATION BRNO, spol. s r.o. a WebVALC, spol. s r.o. Proti rozhodnutí o udělení licence byla podána žaloba. V roce 2004 byla tato licence znovu udělena společnosti NONSTOP s.r.o. pro program Rádio Krokodýl. Bližší informace o tomto licenčním řízení jsou dostupné ve výroční zprávě Rady za období od 1. 1. 2002 – 31. 12. 2002.

Programy zachytitelné na území Vyškova jsou vysílány ze stanic:

Například:

Kiss Hády – stanoviště Vyškov 104,1 MHz, kmitočty přidělen jako změna STP (počet obyvatel cca 49 000)

Radio Beat – stanoviště Vyškov 91,1 MHz, kmitočty přidělen jako změna STP (počet obyvatel cca 38 000)

Radio Čas – FM – stanoviště Vyškov 95,8 MHz, kmitočty přidělen jako změna STP (počet obyvatel cca 44 000)

Radio Haná – stanoviště Vyškov 97,8 MHz a Vyškov 101,1 MHz, kmitočty přiděleny jako změny STP (počet obyvatel cca 25 000 a cca 31 200 obyvatel)

Radio Hey Brno – stanoviště Vyškov - Rousínov 94,4 MHz, kmitočty přidělen jako změna STP (počet obyvatel cca 45 000)

Radio Rubi – stanoviště Vyškov 96,4 MHz, kmitočty přidělen jako změna STP (počet obyvatel cca 27 000)

Radio Krokodýl – stanoviště Vyškov 102,6 MHz, kmitočty přidělen v rámci licenčního řízení

Frekvence 1 – stanoviště Brno 104,5 MHz, kmitočty přidělen v rámci licenčního řízení

Radio Impuls – stanoviště Brno 87,6 MHz, kmitočty přidělen v rámci licenčního řízení

Radio Jih – stanoviště Hodonín 88,9 MHz, kmitočty přidělen v rámci licenčního řízení

Rada dále hodnotí změnu územního rozsahu vysílání na základě map, které zachycují území pokryté signálem ze stávajících vysílačů a území pokryté signálem ze stávajících vysílačů + z nového vysílače Vyškov město 98,4 MHz / 50 W, ze kterého se bude signál částečně překrývat s vysílačem Boskovice 94,2 MHz a Brno 103,4 MHz. V tomto případě se jedná o částečně pokryté území, tím dojde ke zlepšení pokrytí na již pokrytém území a mírné rozšíření území. Toto mírné rozšíření územního rozsahu vysílání po přidělení kmitočtu Vyškov město 98,4 MHz / 50 W není nepřiměřené a nepřekračuje meze přípustné pro řízení podle § 21 zákona č. 231/2001 Sb.

Ohledně mírného rozšíření územního rozsahu vysílání Rada vychází především z dikce ustanovení § 21, odst. 1 písm. b) zákona č. 231/2001 Sb. (změna časového rozsahu vysílání nebo územního rozsahu vysílání), z níž nepochybně vyplývá možnost určitého (nikoliv nepřiměřeného) rozšíření pokrytého území v řízení podle § 21 zákona č. 231/2001 Sb., když výslovně hovoří o změně územního rozsahu vysílání.

Radě proto s ohledem na shora uvedené skutečnosti a důvody nezbylo než vyhodnotit posuzovaný kmitočty Vyškov město 98,4 MHz / 50 W jako **nebonitní**.

Po posouzení žádosti žadatele ve vztahu ke kmitočtu Vyškov město 98,4 MHz / 50 W dospěla Rada k závěru, že jeho udělením nedojde k obcházení zákona a porušení zákazu podstatných změn parametrů licence.

Jak vyplývá ze žádosti účastníka řízení, prostřednictvím přidělovaného kmitočtu má být v nezměněné podobě vysílán jeho program Rádio PETROV, jehož se týká původní rozhodnutí o udělení licence (licence č.j. Ru/139/01).

Nemůže tak ve smyslu § 21, odst. 3 zákona č. 231/2001 Sb. dojít ke změně základní programové specifikace.

Jak vyplývá ze shora uvedených zjištění kmitočet Vyškov město 98,4 MHz / 50 W geograficky navazuje na již přidělené kmitočty, nezměnily by se proto podstatně skutečnosti, které by byly hodnoceny při posuzování zákonných skutečností významných pro rozhodnutí Rady podle § 17, odst. 1 písm. c), e), g) zákona č. 231/2001 Sb. ve vztahu k již pokrytému území.

Dále žadatel v žádosti uvedl skutečnosti svědčící o jeho organizační (personální obsazení a konkrétní organizační struktura), ekonomické (obchodní plán) a technické připravenosti k zahájení vysílání z předmětného kmitočtu. Z hlediska transparentnosti vlastnických vztahů lze ze skutečností sdělených žadatelem identifikovat konečného vlastníka žadatele.

V souvislosti s těmito skutečnostmi však rovněž není žádný důvod k tomu, proč by změna územního rozsahu vysílání v relativně malém rozsahu (jak shora uvedeno) měla vést k neudělení licence na základě veřejného slyšení, neboť organizační připravenost je dána v souvislosti s již probíhajícím vysíláním z jiných kmitočtů a zahájením vysílání z nového kmitočtu se na ní nic nemění. Náklady na zahájení vysílání již vyráběného programu z nového kmitočtu jsou v porovnání se zahajováním zcela nového vysílání také podstatně menší a technickou připravenost žadatel popsal, přičemž s ohledem na jeho skutečné provozování vysílání z jiných kmitočtů by Rada neměla důvod o jeho technické připravenosti pochybovat.

Poučení:

Proti tomuto rozhodnutí lze podat žalobu v souladu s ustanovením § 66 zákona č. 231/2001 Sb. k Městskému soudu v Praze ve lhůtě dvou měsíců ode dne doručení tohoto rozhodnutí.

V Praze dne: 5.2.2013

JUDr. Kateřina Kalistová

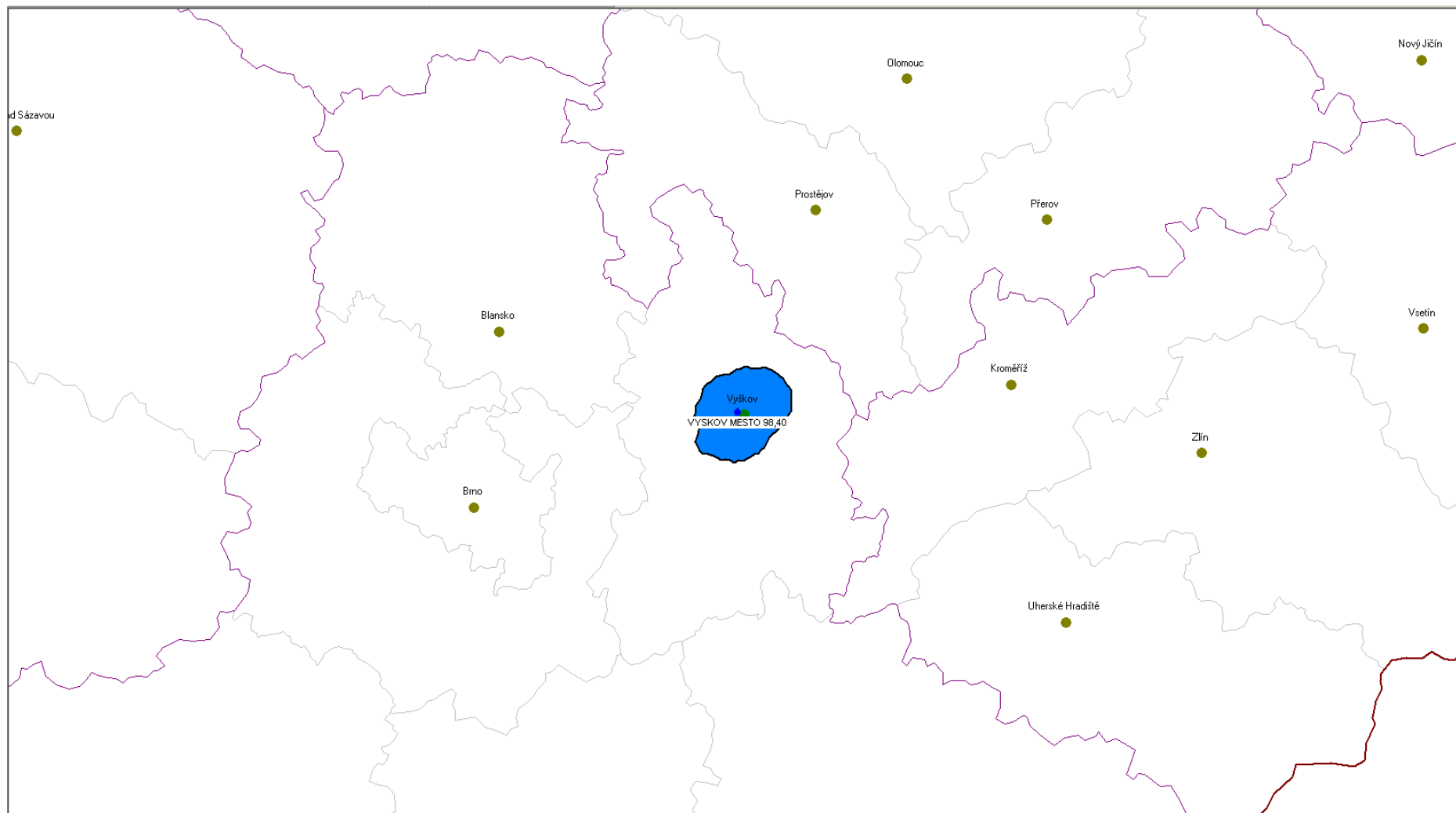
*předsedkyně Rady
pro rozhlasové a televizní vysílání*

Přílohy: Dokument (mapa, 16.1.2013, mapa VYSKOV MESTO 98,4 MHz)

Příloha č.4 k dopisu čj.: ČTÚ-174/2013-613 ze dne 3. 1. 2013.

Diagram využití rádiového kmitočtu pro požadovaný územní rozsah rozhlasového vysílání VKV vysílače VYSKOV MESTO 98,4 MHz (modrá barva), vypočtený podle vyhlášky č. 22/2011 Sb.

Pokrytí obyvatel ČR: 0,3 % (27 243 obyvatel)



Měřítko: 10 km



Gama media s.r.o.

Bělehradská 360/6

43401 Most 1

Česká republika

Sp. zn./Ident.: 2012/663/zab/Gam

Č.j.: zab/703/2013

Zasedání Rady č. 3 - 2013 / poř.č.: 8

ROZHODNUTÍ

Rada pro rozhlasové a televizní vysílání (dále jen „Rada“) v rámci své kompetence dané ustanovením § 5 písm. b) a v souladu s § 21 odst. 3 zákona č. 231/2001 Sb. přijala ve věci žádosti provozovatele, Gama media s.r.o. IČ: 250 28 499, se sídlem Most, Bělehradská 360, PSČ 434 01 o změnu skutečností uvedených v žádosti o licenci k provozování rozhlasového vysílání prostřednictvím vysílačů programu Gama Rádio (licence sp. zn. 2008/1044/CUN/PRO), spočívající ve změně souboru technických parametrů licence a územního rozsahu vysílání, a to přidělením kmitočtu Děčín město 2 92,0 MHz / 100 W, toto

rozhodnutí:

Rada vyhodnotila soubor technických parametrů Děčín město 2 92,0 MHz / 100 W (vysíláním zásobeno 51 905 obyvatel) na základě ústního odborného vyjádření znalce, jako nedostatečně bonitní na to, aby mohl být předmětem licenčního řízení. Vzhledem k tomu Rada uděluje, provozovateli Gama media s.r.o. IČ: 250 28 499, se sídlem Most, Bělehradská 360, PSČ 434 01, souhlas ke změně skutečností uvedených v žádosti o licenci k provozování rozhlasového vysílání prostřednictvím vysílačů programu Gama Rádio (licence sp. zn. 2008/1044/CUN/PRO), spočívající ve změně souboru technických parametrů licence a územního rozsahu vysílání, s přidělením kmitočtu Děčín město 2 92,0 MHz / 100 W, souřadnice WGS 84: 14 11 11 / 50 46 21.

Nedílnou součástí tohoto rozhodnutí je mapa předpokládaného územního rozsahu, ve kterém je zaručena hranice minimální úrovně chráněné intenzity elektromagnetického pole VKV vysílače Děčín město 2 92,0 MHz / 100 W.

Odůvodnění:

Účastník řízení Gama media s.r.o. je provozovatelem rozhlasového vysílání programu Gama Rádio (licence sp. zn. 2008/1044/CUN/PRO), se souborem technických parametrů: Chomutov 89,7 MHz / 0,2 kW; Karlovy Vary – sídliště 107,9 MHz / 0,2 kW; Most 107,9 MHz / 0,5 kW; Roudnice nad Labem 106,1 MHz / 0,1 kW.

Dne 28. srpna 2012 č.j. 7716,7717,7718 a 7715 byla Radě doručena žádost provozovatele Gama media s.r.o. o změnu souboru technických parametrů a územního rozsahu vysílání spočívající v přidělení kmitočtů Cheb - Špitálský vrch 93,6 MHz / 100 W, Sokolov - město 105,2 MHz / 100 W, **Děčín - město 96,7 alt. 92,0 alt. 107,4 MHz / 100 W** pro program Gama Rádio (licence sp. zn. 2008/1044/CUN/PRO)

Rada, prostřednictvím předsedkyně Rady přerušila řízení (dopisem zab/3082/2012) a souhlasila s odesláním výše uvedených kmitočtů ke koordinaci na Český telekomunikační úřad (dále jen ČTÚ).

Dne 4. ledna 2013 č.j. 191 byly Radě doručeny zkoordinované kmitočty tak, tak bylo uvedeno v žádosti:

Děčín město 2 92,0 MHz

souřadnice WGS 84: 14 11 11 / 50 46 21
ERPmax 0,1 kW

Sokolov II 105,2 MHz

souřadnice WGS 84: 12 40 27 / 50 10 27
ERPmax 0,1 kW

Zároveň ČTÚ stanovil počet obyvatel ČR pokrytých signálem rozhlasového vysílání, vypočtené podle vyhlášky č. 22/2011 Sb., o způsobu stanovení pokrytí signálem zemského rozhlasového vysílání šířeného ve vybraných kmitočtových pásmech (dále jen „vyhláška č. 22/2011 Sb.“). Výpočet byl proveden dne 3. 1. 2013 a byla použita databáze počtu obyvatel ČR z roku 2001.

Pro **Děčín město 2 92,0 MHz** byl stanoven počet obyvatel 51 905.

Pro **Sokolov II 105,2 MHz** byl stanoven počet obyvatel 42 462.

Anténní vyzařovací diagram předávaných kmitočtů stanoví ČTÚ v souladu s výsledky koordinace v individuálním oprávnění k využívání rádiových kmitočtů.

Kmitočet Cheb - Špitálský vrch 93,6 MHz / 100 W nebyl dosud zkoordinován.

Přidělení kmitočtu Sokolov II 105,2 MHz / 100 W je vypracováno v samostatném rozhodnutí.

KMITOČET DĚČÍN MĚSTO 2 92,0 MHz / 100 W:

Technické oddělení Úřadu Rady vypracovalo srovnávací mapy území pokrytého signálem z vysílačů provozovatele Gama media s.r.o., a to Chomutov 89,7 MHz / 0,2 kW; Karlovy Vary – sídliště 107,9 MHz / 0,2 kW; Most 107,9 MHz / 0,5 kW; Roudnice nad Labem 106,1 MHz / 0,1 kW a území pokrytého signálem z uvedených vysílačů + **Děčín město 2 92,0 MHz / 100 W**. Tyto mapy jsou součástí správního spisu, který je o tomto řízení veden.

Rada v souladu s judikaturou správních soudů (např. rozsudek Nejvyššího správního soudu ze dne 10.9.2009, č.j. 7 As 61/2009-134 nebo rozsudek Nejvyššího správního soudu ze dne 15.8.2012, č.j. 1 As 46/2012-87) v řízení vyhodnotí otázku bonity předmětného kmitočtu Děčín město 2 92,0 MHz / 100 W.

Rovněž na základě judikatury správních soudů Rada vychází z premisy, že jako bonitní lze vyhodnotit takový kmitočet, který by umožňoval provozovat rozhlasové vysílání beze ztráty zcela novému provozovateli rozhlasového vysílání.

K posouzení schopnosti provozovat rozhlasové vysílání beze ztráty ve smyslu předchozího odstavce je třeba vycházet zejména z ekonomických údajů, tj. z údajů o předpokládaných příjmech a výdajích provozovatele vysílání v souvislosti s vysíláním na předmětném kmitočtu. Stanovení výše těchto příjmů a výdajů je primárně otázkou odbornou ekonomickou. Proto Rada při svém zasedání konaném dne 5. února 2013 provedla v souladu s ustanovením § 51, odst. 1 zákona č. 500/2004 Sb., správního řádu, důkaz odborným vyjádřením znaleckého ústavu RSM TACOMA a.s., jež na předmětném zasedání Rady ústně přednesl pověřený zaměstnanec znaleckého ústavu (jehož pověření je založeno ve správním spisu). O tomto ústním vyjádření je vyhotoven též písemný protokol, jež je založen ve správním spisu. Obdobně je ve správním spisu založen též dřívější v jiné věci vyhotovený znalecký posudek 39-11/2012 zpracovaný RSM TACOMA a.s., na který je v odborném vyjádření na některých místech pro podrobnosti odkazováno.

Z odborného vyjádření znaleckého ústavu vyplývá, že odhadované předpokládané měsíční příjmy provozovatele vysílání na posuzovaném kmitočtu Děčín město 2 92,0 MHz / 100 W by činily 83 932,- Kč a odhadované předpokládané měsíční výdaje provozovatele vysílání v souvislosti s provozováním vysílání na posuzovaném kmitočtu Děčín město 2 92,0 MHz / 100 W by činily 308 175,- Kč.

Jak vyplývá z protokolu o ústním vyjádření znaleckého ústavu, znalecký ústav při stanovování předpokládaných příjmů vyšel z počtu obyvatel usazených na pokrytém území (51 905 obyvatel podle vyhlášky č. 22/2011 Sb.) a z odhadu potenciálně dosažitelné poslechovosti ve výši 5,84% z počtu obyvatel usazených na pokrytém území, stanovené podle metodiky v odborném vyjádření podrobně popsané (podklad: RADIO PROJEKT – analýza poslechovosti v populaci a sociodemografických skupinách ČR zpracovaná pro období 1.7.2011 – 17.12.2011).

Znalecký ústav v odborném vyjádření podrobně specifikoval, jak dospěl k odhadované částce předpokládaných příjmů z provozování vysílání na předmětném kmitočtu, když popsal metodiku a předpokládané příjmy plynoucí z prodeje reklamního času podrobně rozklíčoval v příloze č. 02 odborného vyjádření. Přitom je třeba vzít rovněž v úvahu očekávaný postupný náběh předpokládaných příjmů v průběhu 12 měsíců, jak vyplývá z přílohy č. 04 odborného vyjádření.

Obdobně znalecký ústav v odborném vyjádření detailně specifikoval, jak dospěl k odhadované částce předpokládaných výdajů (nákladů) spojených s vysíláním na předmětném kmitočtu, když znovu popsal metodiku (zejména identifikaci relevantních skupin / druhů nákladů spojených s provozováním vysílání) a vyčíslil jednotlivé náklady podrobně v příloze č. 03 odborného vyjádření.

Rada vyhodnotila závěry odborného vyjádření, podle nichž odhadované předpokládané měsíční příjmy provozovatele vysílání na posuzovaném kmitočtu Děčín město 2 92,0 MHz / 100 W by činily 83 932,- Kč a odhadované předpokládané měsíční výdaje provozovatele vysílání v souvislosti s provozováním vysílání na posuzovaném kmitočtu Děčín město 2 92,0 MHz / 100 W by činily 308 175,- Kč a zároveň též podklady, na jejichž základě znalecký ústav k těmto závěrům dospěl a podrobné specifikace odborně stanovených odhadovaných předpokládaných příjmů a výdajů tak, jak jsou uvedeny v protokolu o odborném vyjádření a v jeho přílohách.

Uvedené údaje o předpokládaných příjmech a výdajích provozovatele vysílání kvalifikovaně odhadnuté odborně způsobilou osobou vycházejí z konkrétně v protokolu o odborném vyjádření specifikovaných relevantních vstupních údajů, podkladů a skutečností. Zároveň jsou tyto souhrnné údaje též v odborném vyjádření podrobně rozklíčovány na jednotlivé dílčí příjmy a výdaje spojené s provozováním vysílání na předmětném kmitočtu. Rada nemá důvod o takto stanovených předpokládaných příjmech a výdajích provozovatele vysílání na posuzovaném kmitočtu pochybovat.

Z porovnání údajů o předpokládaných měsíčních příjmech provozovatele (83 932,- Kč) a předpokládaných měsíčních výdajích provozovatele (308 175,- Kč) je patrné, že posuzovaný kmitočet Děčín město 2 92,0 MHz / 100 W s ohledem na výrazné převýšení příjmů výdaji by neumožňoval provozovat rozhlasové vysílání beze ztráty zcela novému provozovateli rozhlasového vysílání, zvláště za situace, kdy je navíc třeba vzít v úvahu, že předpokládané příjmy by postupně nabíhaly v průběhu 12 měsíců, čímž by ztráta z provozování vysílání byla v počátečním období ještě dále prohloubena.

V rámci posuzování bonity kmitočtu Rada dále hodnotí počet programů rozhlasového vysílání již zachytitelných na území pokrytém z předmětného kmitočtu Děčín město 2 92,0 MHz / 100 W.

Na daném území je zachytitelných celkem 14 rozhlasových programů. Konkrétně se jedná o programy Country radio, ČRo 1 – Radiožurnál, ČRo 2 – Dvojka (AM), ČRo 3 – Vltava, ČRo 6 (AM), ČRo Sever,

Fajn radio North Music, Frekvence 1, Hitrádio FM Crystal, Radio Beat, RADIO BLANÍK SEVERNÍ ČECHY, RÁDIO IMPULS a 4 programy přijatelné dobře: ČRo 2 – Dvojka, Radio Contact Liberec, Radio Proglas a Radio Tep/Blaník, jak je Radě známo z její úřední činnosti.

Z toho je patrné, že již nyní je prostředí v oblasti provozování rozhlasového vysílání na pokrytém území značně konkurenční.

Programy zachytitelné na území Děčína jsou vysílány ze stanovišť:

Například:

COUNTRY RADIO – stanoviště Děčín město 87,6 MHz, kmitočet přidělen jako změna STP (pro cca 57 465 obyvatel)

Radio Beat - stanoviště Děčín město 99,3 MHz, kmitočet přidělen jako změna STP (pro cca 49 000 obyvatel)

RÁDIO IMPULS – stanoviště Ústí nad Labem 102,0 MHz, kmitočet přidělen v rámci licenčního řízení

Hitrádio FM Crystal – stanoviště Děčín 97,6 MHz, kmitočet přidělen v rámci licenčního řízení

RÁDIO BLANÍK SEVERNÍ ČECHY - stanoviště Děčín 91,6 MHz, Děčín 94,8 MHz, kmitočty přiděleny v rámci licenčního řízení

Fajn North Music – stanoviště Děčín 89,3 MHz, kmitočet přidělen v rámci licenčního řízení

PIGY RÁDIO - stanoviště Děčín 92,7 MHz, kmitočet přidělen v rámci licenčního řízení – prozatím nevysílá, neboť od nabytí právní moci o udělení licence neuplynula stanovená zákonná doba pro zahájení vysílání.

Frekvence 1 - stanoviště Ústí nad Labem 93,5 MHz

Rada hodnotí též počet dříve vyhlášených licenčních řízení v dané oblasti a počet jejich účastníků. V oblasti Děčína byla v minulosti vyhlášena 4 licenční řízení.

Do licenčního řízení na kmitočtovou síť Děčín 97,6 MHz, Česká Lípa 99,9 MHz a Varnsdorf 90,4 MHz, konaného v roce 2000 se přihlásili dva žadatelé, a to původní provozovatel předmětných kmitočtů Radio Crystal s.r.o. a EVROPA 2 spol. s r.o. Provozovatelé Radio Crystal s.r.o. byl kmitočet Česká Lípa 99,9 MHz udělen v rámci licenčního řízení a kmitočty Děčín 97,6 MHz (č.j. Rz/174/00) a Varnsdorf 90,4 MHz (č.j. Rz/66/98) přiděleny jako změny souboru technických parametrů. Vzhledem k tomu, že provozovatelé Radio Crystal s.r.o. skončila doba platnosti licence, kmitočty, které mu byly do té doby přiděleny, se staly předmětem licenčního řízení. Kmitočtová síť byla přidělena žadateli Radio Crystal s.r.o., který do té doby všechny zmíněné kmitočty provozoval. (Radio Crystal s.r.o. byl původní název provozovatele před sloučením) nyní MEDIA BOHEMIA a.s., program Hitrádio FM Crystal.

Do licenčního řízení na kmitočtovou síť Děčín 91,6 MHz, Děčín 94,8 MHz a Varnsdorf 105,0 MHz, konaného v roce 2001 se přihlásil jediný žadatel o licenci, a to původní provozovatel předmětných kmitočtů Rádio Děčín s.r.o. Provozovatelé Rádio Děčín s.r.o. byl kmitočet Děčín 91,6 MHz udělen v rámci licenčního řízení a kmitočty Děčín 94,8 MHz (rozhodnutí č.j.Rz/121/97) a Varnsdorf 105,0 MHz (rozhodnutí č.j. Rz/164/99) přiděleny jako změny souboru technických parametrů. Vzhledem k tomu, že provozovatelé Rádio Děčín s.r.o. skončila doba platnosti licence, kmitočty, které mu byly do té doby přiděleny, se staly předmětem licenčního řízení. Kmitočtová síť byla znovu přidělena žadateli Rádio Děčín s.r.o., který do té doby všechny zmíněné kmitočty provozoval. (Rádio Děčín s.r.o. byl původní název provozovatele před sloučením) nyní MEDIA BOHEMIA a.s., program RÁDIO BLANÍK SEVERNÍ ČECHY.

Do licenčního řízení na kmitočtovou síť Děčín 89,3 MHz, Teplice 98,3 MHz a Ústí nad Labem 95,2 MHz, konaného v roce 2001 se přihlásil jediný žadatel o licenci, a to původní provozovatel předmětných kmitočtů North Music s.r.o. Provozovateli North Music s.r.o. byl kmitočet Ústí nad Labem 95,2 MHz udělen v rámci licenčního řízení a kmitočty Děčín 89,3 MHz a Teplice 98,3 MHz (rozhodnutí č.j. Rz/162/99) přiděleny jako změna souboru technických parametrů. Vzhledem k tomu, že provozovateli North Music s.r.o. skončila doba platnosti licence, kmitočty, které mu byly do té doby přiděleny, se staly předmětem licenčního řízení. Kmitočtová síť byla znovu přidělena žadateli North Music s.r.o., který do té doby všechny zmíněné kmitočty provozoval. (North Music s.r.o. byl původní název provozovatele před sloučením) nyní MEDIA BOHEMIA a.s. program Fajn North Music.

Do licenčního řízení na kmitočet Děčín město 92,7 MHz, konaného v roce 2012 se přihlásilo 5 žadatelů o licenci, a to Route Radio s.r.o., RADIO BONTON a.s. s 2 projekty, NONSTOP s.r.o. a Gama media s.r.o. Předmětný kmitočet byl přidělen RADIO BONTON a. s. pro program PIGY RÁDIO.

Shrnutí:

Žadatelé o licenci v roce 2000: Radio Crystal s.r.o. (nyní MEDIA BOHEMIA a.s.) a EVROPA 2 spol. s r.o.

Žadatelé o licenci v roce 2001: Rádio Děčín s.r.o. (nyní MEDIA BOHEMIA a.s.) a North Music s.r.o. (nyní MEDIA BOHEMIA a.s.)

Žadatelé o licenci v roce 2012: Route Radio s.r.o., RADIO BONTON a.s. s 2 projekty, NONSTOP s.r.o. a Gama media s.r.o.

Rada dále hodnotí změnu územního rozsahu vysílání na základě map, které zachycují území pokryté signálem ze stávajících vysílačů a území pokryté signálem ze stávajících vysílačů + z nového vysílače Děčín město 2 92,0 MHz. Tento kmitočet navazuje na sousední území kmitočtu Ústí nad Labem 90,2 MHz ze samostatné licence provozovatele Gama media s.r.o., který nejprve o kmitočet Ústí nad Labem 90,2 MHz zažádal jako o změnu STP. Rada však vyhodnotila soubor technických parametrů Ústí nad Labem - Stříbrníky 90,2 MHz / 200W (vysíláním zásobeno 74 297 obyvatel) jako dostatečně bonitní na to, z toho důvodu provozovateli Gama media s.r.o. nebyl přidělen jako změna STP, ale bylo vyhlášeno licenční řízení. Jedná se tedy o vysílání, které územně navazuje na program, který Gama media s.r.o. v této oblasti již vysílá, byť se jedná o vysílání na základě jiné licence.

Ohledně mírného rozšíření územního rozsahu vysílání Rada vychází především z dikce ustanovení § 21, odst. 1 písm. b) zákona č. 231/2001 Sb. (změna časového rozsahu vysílání nebo územního rozsahu vysílání), z níž nepochybně vyplývá možnost určitého (nikoliv nepřiměřeného) rozšíření pokrytého území v řízení podle § 21 zákona č. 231/2001 Sb., když výslovně hovoří o změně územního rozsahu vysílání.

Radě proto s ohledem na shora uvedené skutečnosti a důvody nezbylo než vyhodnotit posuzovaný kmitočet Děčín město 2 92,0 MHz / 100 W jako **nebonitní**.

Po posouzení žádosti žadatele ve vztahu ke kmitočtu Děčín město 2 92,0 MHz / 100 W dospěla Rada k závěru, že jeho udělením nedojde k obcházení zákona a porušení zákazu podstatných změn parametrů licence.

Jak vyplývá ze žádosti účastníka řízení, prostřednictvím přidělovaného kmitočtu má být v nezměněné podobě vysílán jeho program Gama Rádio, jehož se týká původní rozhodnutí o udělení licence (licence sp. zn. 2008/1044/CUN/PRO).

Nemůže tak ve smyslu § 21, odst. 3 zákona č. 231/2001 Sb. dojít ke změně základní programové specifikace.

Dále žadatel v žádosti uvedl skutečnosti svědčící o jeho organizační (personální obsazení a konkrétní organizační struktura), ekonomické (obchodní plán) a technické připravenosti k zahájení vysílání

z předmětného kmitočtu. Z hlediska transparentnosti vlastnických vztahů lze ze skutečností sdělených žadatelem identifikovat konečného vlastníka žadatele.

V souvislosti s těmito skutečnostmi však rovněž není žádný důvod k tomu, proč by změna územního rozsahu vysílání v relativně malém rozsahu (jak shora uvedeno) měla vést k neudělení licence na základě veřejného slyšení, neboť organizační připravenost je dána v souvislosti s již probíhajícími vysíláními z jiných kmitočtů a zahájením vysílání z nového kmitočtu se na ní nic nemění. Náklady na zahájení vysílání již vyráběného programu z nového kmitočtu jsou v porovnání se zahajováním zcela nového vysílání také podstatně menší a technickou připravenost žadatel popsal, přičemž s ohledem na jeho skutečné provozování vysílání z jiných kmitočtů by Rada neměla důvod o jeho technické připravenosti pochybovat.

Poučení:

Proti tomuto rozhodnutí lze podat žalobu v souladu s ustanovením § 66 zákona č. 231/2001 Sb. k Městskému soudu v Praze ve lhůtě dvou měsíců ode dne doručení tohoto rozhodnutí.

V Praze dne: 5.2.2013

JUDr. Kateřina Kalistová

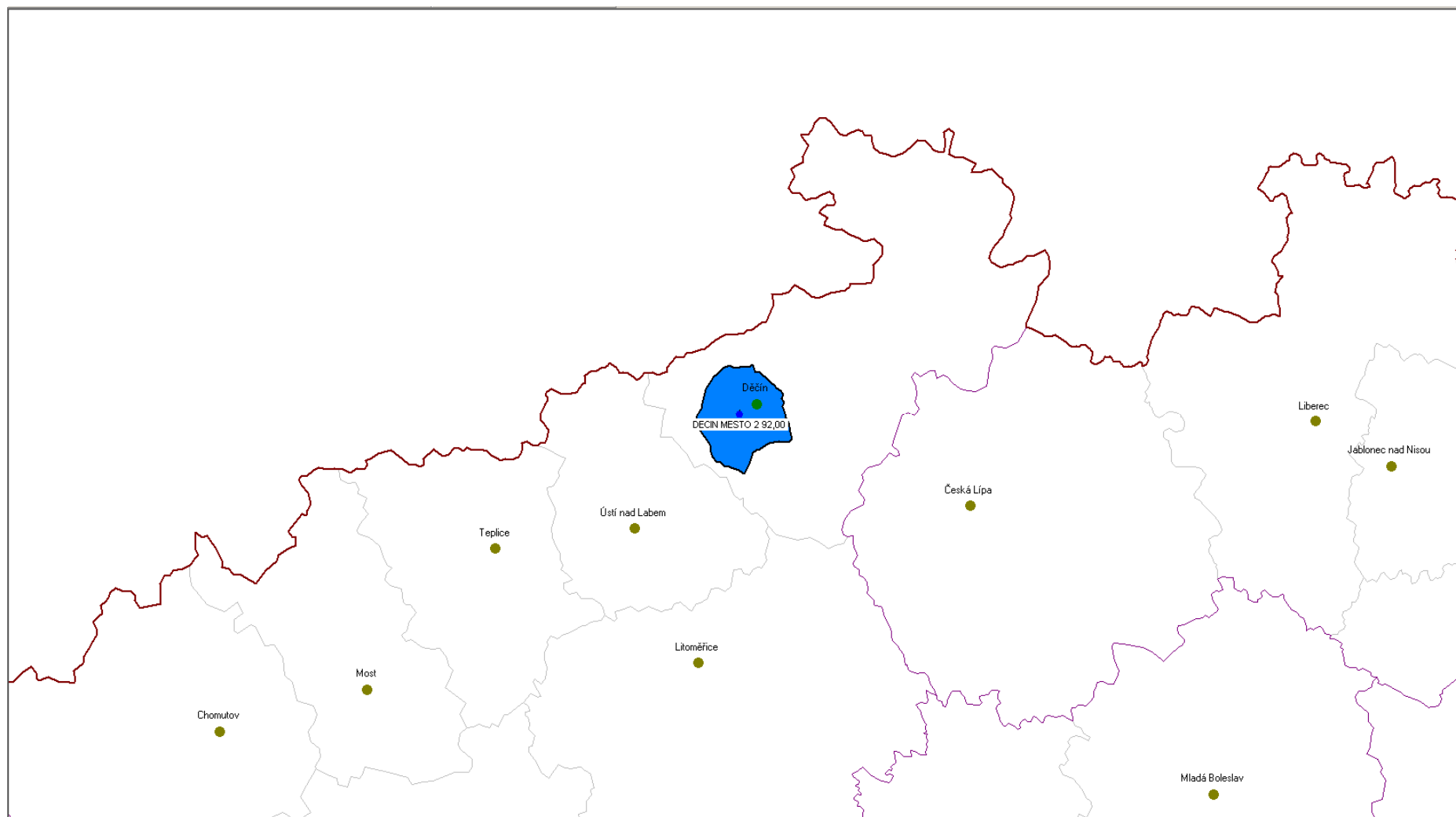
*předsedkyně Rady
pro rozhlasové a televizní vysílání*

Přílohy: Dokument (mapa, 16.1.2013, mapa DECIN MESTO 2 92,0 MHz)

Příloha č.5 k dopisu čj.: ČTÚ-174/2013-613 ze dne 3. 1. 2013.

Diagram využití rádiového kmitočtu pro požadovaný územní rozsah rozhlasového vysílání VKV vysílače DECIN MESTO 2 92,0 MHz (modrá barva), vypočtený podle vyhlášky č. 22/2011 Sb.

Pokrytí obyvatel ČR: 0,4 % (36 299 obyvatel)



Měřítko: 10 km



RADA
PRO ROZHLASOVÉ A TELEVIZNÍ
VYSÍLÁNÍ

Rada pro rozhlasové a televizní vysílání

Škrétova 44/6, 120 00 Praha 2

Tel.: + 420 274 813 830 / Fax: + 420 274 810 885 / e-mail: info@rrtv.cz

www.rrtv.cz

Gama media s.r.o.

Bělehradská 360/6

43401 Most 1

Česká republika

Sp. zn./Ident.: 2012/663/zab/Gam

Č.j.: zab/705/2013

Zasedání Rady č. 3 - 2013 / poř.č.: 8

ROZHODNUTÍ

Rada pro rozhlasové a televizní vysílání (dále jen „Rada“) v rámci své kompetence dané ustanovením § 5 písm. b) a v souladu s § 21 odst. 3 zákona č. 231/2001 Sb. přijala ve věci žádosti provozovatele, Gama media s.r.o. IČ: 250 28 499, se sídlem Most, Bělehradská 360, PSČ 434 01 o změnu skutečností uvedených v žádosti o licenci k provozování rozhlasového vysílání prostřednictvím vysílačů programu Gama Rádio (licence sp. zn. 2008/1044/CUN/PRO), spočívající ve změně souboru technických parametrů licence a územního rozsahu vysílání, a to přidělením kmitočtu Sokolov II 105,2 MHz / 100 W, toto

rozhodnutí:

Rada vyhodnotila soubor technických parametrů Sokolov II 105,2 MHz / 100 W (vysíláním zásobeno 42 462 obyvatel) na základě ústního odborného vyjádření znalce, jako nedostatečně bonitní na to, aby mohl být předmětem licenčního řízení. Vzhledem k tomu Rada uděluje, provozovateli Gama media s.r.o. IČ: 250 28 499, se sídlem Most, Bělehradská 360, PSČ 434 01, souhlas ke změně skutečností uvedených v žádosti o licenci k provozování rozhlasového vysílání prostřednictvím vysílačů programu Gama Rádio (licence sp. zn. 2008/1044/CUN/PRO), spočívající ve změně souboru technických parametrů licence a územního rozsahu vysílání, s přidělením kmitočtu Sokolov II 105,2 MHz / 100 W, souřadnice WGS 84: 12 40 27 / 50 10 27.

Nedílnou součástí tohoto rozhodnutí je mapa předpokládaného územního rozsahu, ve kterém je zaručena hranice minimální úrovně chráněné intenzity elektromagnetického pole VKV vysílače Sokolov II 105,2 MHz / 100 W.

Odůvodnění:

Účastník řízení Gama media s.r.o. je provozovatelem rozhlasového vysílání programu Gama Rádio (licence sp. zn. 2008/1044/CUN/PRO), se souborem technických parametrů: Chomutov 89,7 MHz / 0,2 kW; Karlovy Vary – sídliště 107,9 MHz / 0,2 kW; Most 107,9 MHz / 0,5 kW; Roudnice nad Labem 106,1 MHz / 0,1 kW.

Dne 28. srpna 2012 č.j. 7716,7717,7718 a 7715 byla Radě doručena žádost provozovatele Gama media s.r.o. o změnu souboru technických parametrů a územního rozsahu vysílání spočívající v přidělení kmitočtů Cheb - Špitálský vrch 93,6 MHz / 100 W, **Sokolov - město 105,2 MHz / 100 W**, Děčín - město 96,7 alt. 92,0 alt. 107,4 MHz / 100 W pro program Gama Rádio (licence sp. zn. 2008/1044/CUN/PRO)

Rada, prostřednictvím předsedkyně Rady přerušila řízení (dopisem zab/3082/2012) a souhlasila s odesláním výše uvedených kmitočtů ke koordinaci na Český telekomunikační úřad (dále jen ČTÚ).

Dne 4. ledna 2013 č.j. 191 byly Radě doručeny zkoordinované kmitočty tak, tak bylo uvedeno v žádosti:

Sokolov II 105,2 MHz

souřadnice WGS 84: 12 40 27 / 50 10 27
ERPmax 0,1 kW

Děčín město 2 92,0 MHz

souřadnice WGS 84: 14 11 11 / 50 46 21
ERPmax 0,1 kW

Zároveň ČTÚ stanovil počet obyvatel ČR pokrytých signálem rozhlasového vysílání, vypočtené podle vyhlášky č. 22/2011 Sb., o způsobu stanovení pokrytí signálem zemského rozhlasového vysílání šířeného ve vybraných kmitočtových pásmech (dále jen „vyhláška č. 22/2011 Sb.“). Výpočet byl proveden dne 3. 1. 2013 a byla použita databáze počtu obyvatel ČR z roku 2001.

Pro **Sokolov II 105,2 MHz** byl stanoven počet obyvatel 42 462.

Pro **Děčín město 2 92,0 MHz** byl stanoven počet obyvatel 51 905.

Anténní vyzařovací diagram předávaných kmitočtů stanoví ČTÚ v souladu s výsledky koordinace v individuálním oprávnění k využívání rádiových kmitočtů.

Kmitočet Cheb - Špitálský vrch 93,6 MHz / 100 W nebyl dosud zkoordinován.

Přidělení kmitočtu Děčín město 2 92,0 MHz / 100 W je vypracováno v samostatném rozhodnutí.

KMITOČET SOKOLOV II 105,2 MHz / 100 W

Technické oddělení Úřadu Rady vypracovalo srovnávací mapy území pokrytého signálem z vysílačů provozovatele Gama media s.r.o., a to Chomutov 89,7 MHz / 0,2 kW; Karlovy Vary – sídliště 107,9 MHz / 0,2 kW; Most 107,9 MHz / 0,5 kW; Roudnice nad Labem 106,1 MHz / 0,1 kW a území pokrytého signálem z uvedených vysílačů + **Sokolov II 105,2 MHz / 100 W**. Tyto mapy jsou součástí správního spisu, který je o tomto řízení veden.

Rada v souladu s judikaturou správních soudů (např. rozsudek Nejvyššího správního soudu ze dne 10.9.2009, č.j. 7 As 61/2009-134 nebo rozsudek Nejvyššího správního soudu ze dne 15.8.2012, č.j. 1 As 46/2012-87) v řízení vyhodnotí otázku bonity předmětného kmitočtu Sokolov II 105,2 MHz / 100 W.

Rovněž na základě judikatury správních soudů Rada vychází z premisy, že jako bonitní lze vyhodnotit takový kmitočet, který by umožňoval provozovat rozhlasové vysílání beze ztráty zcela novému provozovateli rozhlasového vysílání.

K posouzení schopnosti provozovat rozhlasové vysílání beze ztráty ve smyslu předchozího odstavce je třeba vycházet zejména z ekonomických údajů, tj. z údajů o předpokládaných příjmech a výdajích provozovatele vysílání v souvislosti s vysíláním na předmětném kmitočtu. Stanovení výše těchto příjmů a výdajů je primárně otázkou odbornou ekonomickou. Proto Rada při svém zasedání konaném dne 5. února 2013 provedla v souladu s ustanovením § 51, odst. 1 zákona č. 500/2004 Sb., správního řádu, důkaz odborným vyjádřením znaleckého ústavu RSM TACOMA a.s., jež na předmětném zasedání Rady ústně přednesl pověřený zaměstnanec znaleckého ústavu (jehož pověření je založeno ve správním spisu). O tomto ústním vyjádření je vyhotoven též písemný protokol, jenž je založen ve správním spisu.

Obdobně je ve správním spisu založen též dřívější v jiné věci vyhotovený znalecký posudek 39-11/2012 zpracovaný RSM TACOMA a.s., na který je v odborném vyjádření na některých místech pro podrobnosti odkazováno.

Z odborného vyjádření znaleckého ústavu vyplývá, že odhadované předpokládané měsíční příjmy provozovatele vysílání na posuzovaném kmitočtu Sokolov II 105,2 MHz / 100 W by činily 68 662,- Kč a odhadované předpokládané měsíční výdaje provozovatele vysílání v souvislosti s provozováním vysílání na posuzovaném kmitočtu Sokolov II 105,2 MHz / 100 W by činily 305 121,- Kč.

Jak vyplývá z protokolu o ústním vyjádření znaleckého ústavu, znalecký ústav při stanovování předpokládaných příjmů vyšel z počtu obyvatel usazených na pokrytém území 42 462 obyvatel podle vyhlášky č. 22/2011 Sb.) a z odhadu potenciálně dosažitelné poslechovosti ve výši 5,84% z počtu obyvatel usazených na pokrytém území, stanovené podle metodiky v odborném vyjádření podrobně popsané (podklad: RADIO PROJEKT – analýza poslechovosti v populaci a sociodemografických skupinách ČR zpracovaná pro období 1.7.2011 – 17.12.2011).

Znalecký ústav v odborném vyjádření podrobně specifikoval, jak dospěl k odhadované částce předpokládaných příjmů z provozování vysílání na předmětném kmitočtu, když popsal metodiku a předpokládané příjmy plynoucí z prodeje reklamního času podrobně rozklíčoval v příloze č. 02 odborného vyjádření. Přitom je třeba vzít rovněž v úvahu očekávaný postupný náběh předpokládaných příjmů v průběhu 12 měsíců, jak vyplývá z přílohy č. 04 odborného vyjádření.

Obdobně znalecký ústav v odborném vyjádření detailně specifikoval, jak dospěl k odhadované částce předpokládaných výdajů (nákladů) spojených s vysíláním na předmětném kmitočtu, když znovu popsal metodiku (zejména identifikaci relevantních skupin / druhů nákladů spojených s provozováním vysílání) a vyčíslil jednotlivé náklady podrobně v příloze č. 03 odborného vyjádření.

Rada vyhodnotila závěry odborného vyjádření, podle nichž odhadované předpokládané měsíční příjmy provozovatele vysílání na posuzovaném kmitočtu Sokolov II 105,2 MHz / 100 W by činily 68 662,- Kč a odhadované předpokládané měsíční výdaje provozovatele vysílání v souvislosti s provozováním vysílání na posuzovaném kmitočtu Sokolov II 105,2 MHz / 100 W by činily 305 121,- Kč a zároveň též podklady, na jejichž základě znalecký ústav k těmto závěrům dospěl a podrobně specifikace odborně stanovených odhadovaných předpokládaných příjmů a výdajů tak, jak jsou uvedeny v protokolu o odborném vyjádření a v jeho přílohách.

Uvedené údaje o předpokládaných příjmech a výdajích provozovatele vysílání kvalifikovaně odhadnuté odborně způsobilou osobou vycházejí z konkrétně v protokolu o odborném vyjádření specifikovaných relevantních vstupních údajů, podkladů a skutečností. Zároveň jsou tyto souhrnné údaje též v odborném vyjádření podrobně rozklíčovány na jednotlivé dílčí příjmy a výdaje spojené s provozováním vysílání na předmětném kmitočtu. Rada nemá důvod o takto stanovených předpokládaných příjmech a výdajích provozovatele vysílání na posuzovaném kmitočtu pochybovat.

Z porovnání údajů o předpokládaných měsíčních příjmech provozovatele (68 662,- Kč) a předpokládaných měsíčních výdajích provozovatele (305 121,- Kč) je patrné, že posuzovaný kmitočet Sokolov II 105,2 MHz / 100 W s ohledem na výrazné převýšení příjmů výdaji by neumožňoval provozovat rozhlasové vysílání beze ztráty zcela novému provozovateli rozhlasového vysílání, zvláště za situace, kdy je navíc třeba vzít v úvahu, že předpokládané příjmy by postupně nabíhaly v průběhu 12 měsíců, čímž by ztráta z provozování vysílání byla v počátečním období ještě dále prohloubena.

V rámci posuzování bonity kmitočtu Rada dále hodnotí počet programů rozhlasového vysílání již zachytitelných na území pokrytém z předmětného kmitočtu Sokolov II 105,2 MHz / 100 W.

Na daném území je zachytitelných celkem 12 rozhlasových programů. Konkrétně se jedná o programy ČRo 1 – Radiožurnál, ČRo 2 – Dvojka, ČRo 3 – Vltava, ČRo 6 (AM), ČRo Plzeň (studio Karlovy Vary), Evropa 2, Frekvence 1, Hitrádio Dragon, Hitrádio FM Plus, Rádio Blaník Západní Čechy, Radio Egrensis, Radio Impuls a 2 programy přijímatelné dobře: Country radio a Radio Beat, jak je Radě známo z její úřední činnosti.

Z toho je patrné, že již nyní je prostředí v oblasti provozování rozhlasového vysílání na pokrytém území značně konkurenční.

Programy zachytitelné na území Sokolova jsou vysílány ze stanovišť:

Například:

Evropa 2 – stanoviště Sokolov 90,5 MHz, kmitočet přidělen jako změna STP (pro cca 37 000 obyvatel)

Rádio Blaník Západní Čechy – stanoviště Sokolov 103,7 MHz, kmitočet přidělen jako změna STP (pro cca 40 7000 obyvatel)

Frekvence 1 – stanoviště Sokolov 102,1 MHz, kmitočet přidělen jako změna STP (počet obyvatel neuveden)

Hitrádio Dragon – stanoviště Sokolov 102,9 MHz, kmitočet přidělen jako změna STP (počet obyvatel neuveden)

Radio Impuls – stanoviště Sokolov 96,5 MHz, kmitočet přidělen jako změna STP (počet obyvatel neuveden)

Hitrádio FM Plus – stanoviště Toužim 107,4 MHz

Radio Egrensis – stanoviště Mariánské Lázně 92,5 MHz

Rada hodnotí též počet dříve vyhlášených licenčních řízení v dané oblasti a počet jejich účastníků. V oblasti Sokolova nebylo v minulosti vyhlášeno žádné licenční řízení.

Rada dále hodnotí změnu územního rozsahu vysílání na základě map, které zachycují území pokryté signálem ze stávajících vysílačů a území pokryté signálem ze stávajících vysílačů + z nového vysílače Sokolov II 105,2 MHz / 100 W. Tento kmitočet navazuje na sousední území pokryté z vysílače Karlovy Vary – sídliště 107,9 MHz.

Ohledně mírného rozšíření územního rozsahu vysílání Rada vychází především z dikce ustanovení § 21, odst. 1 písm. b) zákona č. 231/2001 Sb. (změna časového rozsahu vysílání nebo územního rozsahu vysílání), z níž nepochybně vyplývá možnost určitého (nikoliv nepřiměřeného) rozšíření pokrytého území v řízení podle § 21 zákona č. 231/2001 Sb., když výslovně hovoří o změně územního rozsahu vysílání.

Radě proto s ohledem na shora uvedené skutečnosti a důvody nezbylo než vyhodnotit posuzovaný kmitočet Sokolov II 105,2 MHz / 100 W jako **nebonitní**.

Po posouzení žádosti žadatele ve vztahu ke kmitočtu Sokolov II 105,2 MHz / 100 W dospěla Rada k závěru, že jeho udělením nedojde k obcházení zákona a porušení zákazu podstatných změn parametrů licence.

Jak vyplývá ze žádosti účastníka řízení, prostřednictvím přidělovaného kmitočtu má být v nezměněné podobě vysílán jeho program Gama Rádio, jehož se týká původní rozhodnutí o udělení licence (licence sp. zn. 2008/1044/CUN/PRO).

Nemůže tak ve smyslu § 21, odst. 3 zákona č. 231/2001 Sb. dojít ke změně základní programové specifikace.

Dále žadatel v žádosti uvedl skutečnosti svědčící o jeho organizační (personální obsazení a konkrétní organizační struktura), ekonomické (obchodní plán) a technické připravenosti k zahájení vysílání z předmětného kmitočtu. Z hlediska transparentnosti vlastnických vztahů lze ze skutečností sdělených žadatelem identifikovat konečného vlastníka žadatele.

V souvislosti s těmito skutečnostmi však rovněž není žádný důvod k tomu, proč by změna územního rozsahu vysílání v relativně malém rozsahu (jak shora uvedeno) měla vést k neudělení licence na základě veřejného slyšení, neboť organizační připravenost je dána v souvislosti s již probíhajícími vysíláními z jiných kmitočtů a zahájením vysílání z nového kmitočtu se na ní nic nemění. Náklady na zahájení vysílání již vyráběného programu z nového kmitočtu jsou v porovnání se zahajováním zcela nového vysílání také podstatně menší a technickou připravenost žadatel popsal, přičemž s ohledem na jeho skutečné provozování vysílání z jiných kmitočtů by Rada neměla důvod o jeho technické připravenosti pochybovat.

Poučení:

Proti tomuto rozhodnutí lze podat žalobu v souladu s ustanovením § 66 zákona č. 231/2001 Sb. k Městskému soudu v Praze ve lhůtě dvou měsíců ode dne doručení tohoto rozhodnutí.

V Praze dne: 5.2.2013

JUDr. Kateřina Kalistová

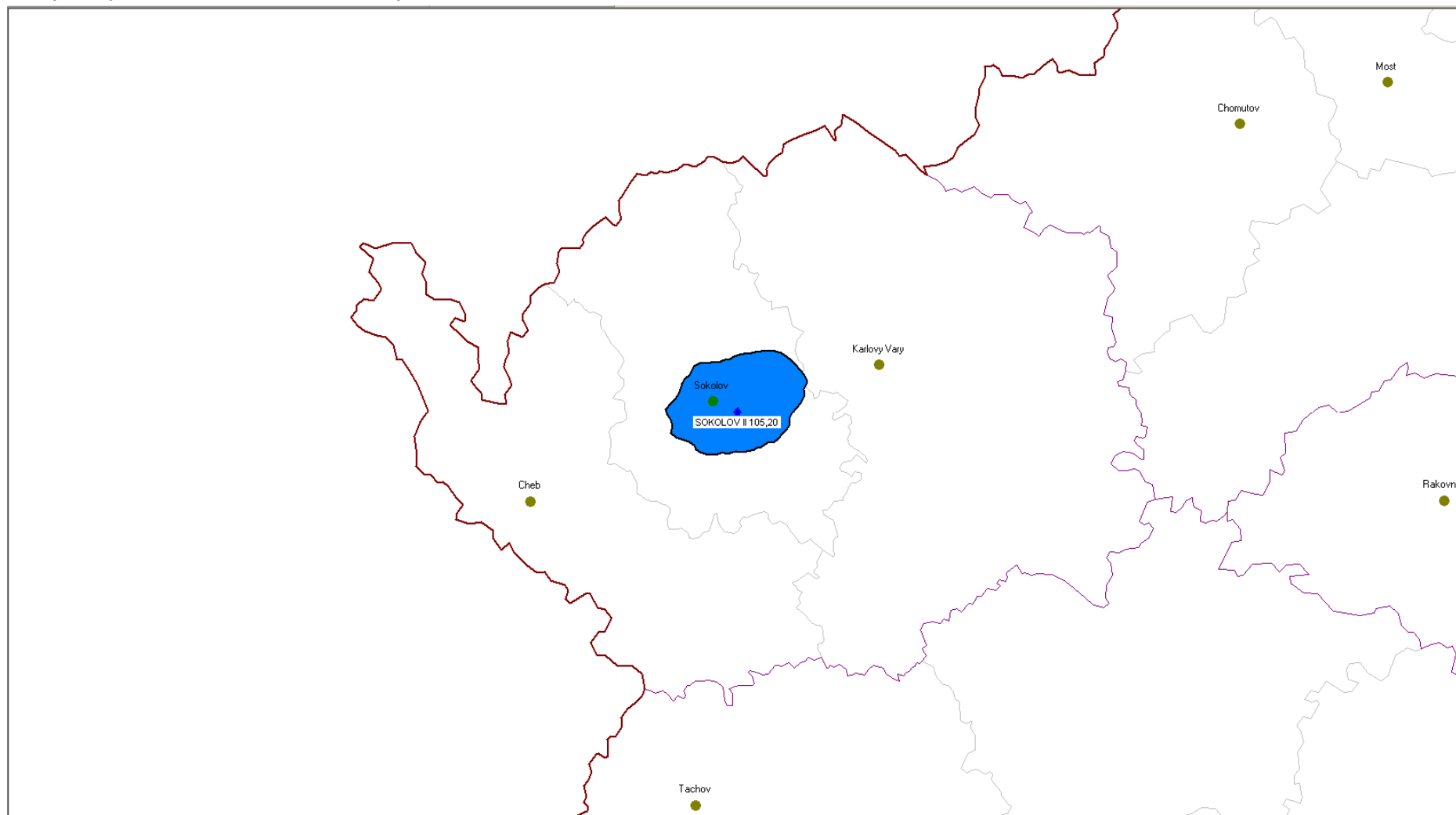
*předsedkyně Rady
pro rozhlasové a televizní vysílání*

Přílohy: Dokument (mapa, 16.1.2013, mapa SOKOLOV II 105,2 MHz)

Příloha č.6 k dopisu čj.: ČTÚ-174/2013-613 ze dne 3. 1. 2013.

Diagram využití rádiového kmitočtu pro požadovaný územní rozsah rozhlasového vysílání VKV vysílače SOKOLOV II 105,2 MHz (modrá barva), vypočtený podle vyhlášky č. 22/2011 Sb.

Pokrytí obyvatel ČR: 0,4 % (42 462 obyvatel)



Měřítko: 10 km



**RADA
PRO ROZHLASOVÉ A TELEVIZNÍ
VYSÍLÁNÍ**

Rada pro rozhlasové a televizní vysílání

Škrétova 44/6, 120 00 Praha 2

Tel.: + 420 274 813 830 / Fax: + 420 274 810 885 / e-mail: info@rrtv.cz

www.rrtv.cz

BROADCAST MEDIA, s.r.o.

Říčanská 2399/3

10100 Praha 101

Česká republika

Sp. zn./Ident.: 2011/1033/zab/BRO

Č.j.: FOL/829/2013

Zasedání Rady č. 3 - 2013 / poř.č.: 28

ROZHODNUTÍ

Rada pro rozhlasové a televizní vysílání (dále jen „Rada“) v rámci své kompetence dané ustanovením § 5 písm. b) a v souladu s § 21 odst. 3 zákona č. 231/2001 Sb. přijala ve věci žádosti provozovatele, BROADCAST MEDIA, s.r.o., IČ: 261 45 430, se sídlem Praha 10, Říčanská 3, č.p.2399, PSČ 101 00, o změnu skutečností uvedených v žádosti o licenci k provozování rozhlasového vysílání prostřednictvím vysílačů programu Radio Beat (licence Ru/138/01), spočívající ve změně souboru technických parametrů licence a územního rozsahu vysílání, a to přidělením kmitočtu Svitavy Opatov 107,8 MHz / 200 W, toto

rozhodnutí:

Rada vyhodnotila soubor technických parametrů Svitavy Opatov 107,8 MHz / 200 W (vysíláním zásobeno 41 652 obyvatel) na základě ústního odborného vyjádření znalce jako nedostatečně bonitní na to, aby mohl být předmětem licenčního řízení. Vzhledem k tomu Rada uděluje provozovateli BROADCAST MEDIA, s.r.o., IČ: 261 45 430, se sídlem Praha 10, Říčanská 3, č.p.2399, PSČ 101 00, souhlas ke změně skutečností uvedených v žádosti o licenci k provozování rozhlasového vysílání prostřednictvím vysílačů programu Radio Beat (licence Ru/138/01), spočívající ve změně souboru technických parametrů licence a územního rozsahu vysílání, a to přidělením kmitočtu Svitavy Opatov 107,8 MHz / 200 W, souřadnice WGS 84: 16 30 45 / 49 49 21.

Nedílnou součástí tohoto rozhodnutí je mapa územního rozsahu, ve kterém je zaručena hranice minimální úrovně chráněné intenzity elektromagnetického pole VKV vysílače Svitavy Opatov 107,8 MHz / 200 W.

Odůvodnění:

Účastník řízení, společnost BROADCAST MEDIA, s.r.o., je provozovatelem rozhlasového vysílání programu Radio Beat (licence Ru/138/01), se souborem technických parametrů: Benešov 96,9 MHz / 0,2 kW; Beroun 107,7 MHz / 0,2 kW; Brno-Kohoutovice 91,0 MHz / 0,5 kW; Česká Lípa 107,8 MHz / 0,2 kW; Český Krumlov 92,9 MHz / 0,2 kW; Děčín 99,3 MHz / 0,2 kW; Hradec Králové 94,9 MHz / 0,1 kW; Cheb 106,6 MHz / 0,2 kW; Chomutov 88,5 MHz / 0,2 kW; Jablonec nad Nisou 94,5 MHz / 0,1 kW; Jihlava-Holý vrch 92,5 MHz / 0,25 kW; Jindřichův Hradec 101,0 MHz / 0,4 kW; Karlovy Vary 106,8 MHz / 0,2 kW; Kladno 107,5 MHz / 0,09 kW; Klatovy 103,3 MHz / 0,4 kW; Křivšoudov 101,6 MHz / 0,5 kW; Kutná Hora 107,5 MHz / 0,2 kW; Liberec-Vratislavice 107,8 MHz / 0,1 kW; Lovosice 107,7 MHz / 0,15 kW; Mladá Boleslav 94,4 MHz / 0,1 kW; Most 93,0 MHz / 0,2 kW; Náchod 2 101,2 MHz / 0,2 kW; Olomouc 93,8 MHz / 0,2 kW; Opava 106,0 MHz / 0,2 kW; Pardubice 107,8 MHz / 0,1 kW; Písek 96,6 MHz / 0,2 kW; Praha 95,3 MHz / 5 kW; Příbram 107,4 MHz / 0,35 kW; Rakovník I 105,7 MHz / 0,1 kW; Rokycany 94,4 MHz / 0,2 kW; Rosice 91,4 MHz / 0,2 kW; Strakonice 107,7 MHz / 0,4 kW; Tábor 98,6 MHz / 0,2 kW; Tachov 96,2 MHz / 0,2 kW; Trutnov – Šibeník 91,4 MHz / 0,15 kW; Třinec 96,0 MHz / 0,2 kW; Uherské Hradiště 100,0 MHz / 0,2 kW; Uherský Brod 94,2 MHz / 0,2 kW; Ústí nad Labem 104,9 MHz / 0,1 kW; Velké Meziříčí 99,1 MHz / 0,1 kW; Vyškov 91,1 MHz / 0,2 kW; Zlín 98,8 MHz / 0,2 kW; Znojmo 93,8 MHz / 0,5 kW.

Provozovatel BROADCAST MEDIA s.r.o. požádal dopisem ze dne 23. listopadu 2011, č.j. 9300 o změnu souboru technických parametrů spočívající v přidělení kmitočtů Hodonín 103,6 MHz / 200 W a **Svitavy 107,8 MHz / 200 W**.

Rada prostřednictvím předsedkyně Rady přerušila řízení (usnesením doručeným provozovateli dne 30. listopadu 2011, č.j. zab/9607/2011) a souhlasila s odesláním výše uvedených kmitočtů ke koordinaci na Český telekomunikační úřad.

Dne 22. června 2012, č.j. 6017 byl Radě doručen zkoordinovaný kmitočtet:

Svitavy Opatov 107,8 MHz

souřadnice WGS 84: 16 30 45 / 49 49 21

ERP max 200 W

Zároveň ČTÚ stanovil počet obyvatel ČR pokrytých signálem rozhlasového vysílání, vypočtený podle vyhlášky č. 22/2011, o způsobu stanovení pokrytí signálem zemského rozhlasového vysílání šířeného ve vybraných kmitočtových pásmech. Výpočet byl proveden dne 20. 6. 2012 a byla použita databáze počtu obyvatel ČR z roku 2001 (poslední sčítání lidu).

Pro Svitavy Opatov 107,8 MHz / 200 W byl stanoven počet obyvatel **41 652**.

Anténní vyzařovací diagram předávaného kmitočtu stanoví ČTÚ v souladu s výsledky koordinace v individuálním oprávnění k využívání rádiových kmitočtů.

Rada již na 14. zasedání 2012 předmětný kmitočtet na základě ústního odborného vyjádření znalce, který kmitočtet vyhodnotil jako nedostatečně bonitní na to, aby mohl být předmětem licenčního řízení, přidělila žadateli BROADCAST MEDIA s.r.o. Proti tomuto rozhodnutí byla podána žaloba, na jejímž základě bylo rozhodnutí Rady rozsudkem Městského soudu v Praze sp. zn. 5A 172/2012 - 62 - 67 ze dne 19. prosince 2012 zrušeno a vráceno Radě k dalšímu řízení. Dle uvedeného rozsudku je Rada povinna významně doplnit ústní odborné vyjádření znalce znaleckého ústavu RSM TACOMA, a.s., což v tomto rozhodnutí učinila.

Dále Rada v souladu s judikaturou správních soudů (např. rozsudek Nejvyššího správního soudu ze dne 10. září 2009, č.j. 7 As 61/2009-134 nebo rozsudek Nejvyššího správního soudu ze dne 15. srpna 2012, č.j. 1 As 46/2012-87) v řízení vyhodnotila znovu otázku bonity předmětného kmitočtu Svitavy Opatov 107,8 MHz / 200 W.

Rovněž na základě judikatury správních soudů Rada vychází z premisy, že jako bonitní lze vyhodnotit takový kmitočtet, který by umožňoval provozovat rozhlasové vysílání beze ztráty zcela novému provozovateli rozhlasového vysílání.

K posouzení schopnosti provozovat rozhlasové vysílání beze ztráty ve smyslu předchozího odstavce je třeba vycházet zejména z ekonomických údajů, tj. z údajů o předpokládaných příjmech a výdajích provozovatele vysílání v souvislosti s vysíláním na předmětném kmitočtu. Stanovení výše těchto příjmů a výdajů je primárně otázkou odbornou ekonomickou. Proto Rada při svém zasedání konaném dne 5. února 2013 provedla v souladu s ustanovením § 51 odst. 1 zákona č. 500/2004 Sb., správního řádu, důkaz odborným vyjádřením znaleckého ústavu RSM TACOMA a.s., jež na předmětném zasedání Rady ústně přednesl pověřený zaměstnanec znaleckého ústavu (jehož pověření je založeno ve správním spisu). O tomto ústním vyjádření byl vyhotoven též písemný protokol, jenž je založen ve správním spisu. Obdobně je ve správním spisu založen též dřívější, v jiné věci vyhotovený znalecký posudek 39-11/2012, zpracovaný RSM TACOMA a.s., na který je v odborném vyjádření na některých místech pro podrobnosti odkazováno.

Z odborného vyjádření znaleckého ústavu vyplývá, že odhadované předpokládané měsíční příjmy provozovatele vysílání na posuzovaném kmitočtu Svitavy Opatov 107,8 MHz / 200 W by činily 67 352,- Kč a odhadované předpokládané měsíční výdaje provozovatele vysílání v souvislosti s provozováním vysílání na posuzovaném kmitočtu Svitavy Opatov 107,8 MHz / 200 W by činily 305 183,- Kč.

Jak vyplývá z protokolu o ústním vyjádření znaleckého ústavu, znalecký ústav při stanovování předpokládaných příjmů vyšel z počtu obyvatel usazených na pokrytém území (41 652 obyvatel podle vyhlášky č. 22/2011 Sb.) a z odhadu potenciálně dosažitelné poslechovosti ve výši 5,84% z počtu obyvatel usazených na pokrytém území, stanovené podle metodiky v odborném vyjádření podrobně popsané (podklad: RADIO PROJEKT – analýza poslechovosti v populaci a sociodemografických skupinách ČR zpracovaná pro období 1. 7. 2011 – 17. 12. 2011).

Znalecký ústav v odborném vyjádření podrobně specifikoval, jak dospěl k odhadované částce předpokládaných příjmů z provozování vysílání na předmětném kmitočtu, když popsal metodiku a předpokládané příjmy plynoucí z prodeje reklamního času podrobně rozklíčoval v příloze č. 02 odborného vyjádření. Přitom je třeba vzít rovněž v úvahu očekávaný postupný náběh předpokládaných příjmů v průběhu 12 měsíců, jak vyplývá z přílohy č. 04 odborného vyjádření.

Obdobně znalecký ústav v odborném vyjádření detailně specifikoval, jak dospěl k odhadované částce předpokládaných výdajů (nákladů) spojených s vysíláním na předmětném kmitočtu, když znovu popsal metodiku (zejména identifikaci relevantních skupin / druhů nákladů spojených s provozováním vysílání) a vyčíslil jednotlivé náklady podrobně v příloze č. 03 odborného vyjádření.

Rada vyhodnotila závěry odborného vyjádření, podle nichž odhadované předpokládané měsíční příjmy provozovatele vysílání na posuzovaném kmitočtu Svitavy Opatov 107,8 MHz / 200 W by činily 67 352,- Kč a odhadované předpokládané měsíční výdaje provozovatele vysílání v souvislosti s provozováním vysílání na posuzovaném kmitočtu Svitavy Opatov 107,8 MHz / 200 W by činily 305 183,- Kč a zároveň též podklady, na jejichž základě znalecký ústav k těmto závěrům dospěl a podrobné specifikace odborně stanovených odhadovaných předpokládaných příjmů a výdajů tak, jak jsou uvedeny v protokolu o odborném vyjádření a v jeho přílohách.

Uvedené údaje o předpokládaných příjmech a výdajích provozovatele vysílání kvalifikovaně odhadnuté odborně způsobilou osobou vycházejí z konkrétně v protokolu o odborném vyjádření specifikovaných relevantních vstupních údajů, podkladů a skutečností. Zároveň jsou tyto souhrnné údaje též v odborném vyjádření podrobně rozklíčovány na jednotlivé dílčí příjmy a výdaje spojené s provozováním vysílání na předmětném kmitočtu. Rada nemá důvod o takto stanovených předpokládaných příjmech a výdajích provozovatele vysílání na posuzovaném kmitočtu pochybovat.

Z porovnání údajů o předpokládaných měsíčních příjmech provozovatele (67 352,- Kč) a předpokládaných měsíčních výdajích provozovatele (305 183,- Kč) je patrné, že posuzovaný kmitočet Svitavy Opatov 107,8 MHz / 200 W s ohledem na výrazné převýšení příjmů výdaji by neumožňoval provozovat rozhlasové vysílání beze ztráty zcela novému provozovateli rozhlasového vysílání, zvláště za situace, kdy je navíc třeba vzít v úvahu, že předpokládané příjmy by postupně nabíhaly v průběhu 12 měsíců, čímž by ztráta z provozování vysílání byla v počátečním období ještě dále prohloubena.

V rámci posuzování bonity kmitočtu Rada dále hodnotí počet programů rozhlasového vysílání již zachytitelných na území pokrytém z předmětného kmitočtu Svitavy Opatov 107,8 MHz / 200 W.

Na daném území je zachytitelných celkem 12 rozhlasových programů. Konkrétně se jedná o programy ČRo 1 – Radiožurnál, ČRo 2 – Dvojka, ČRo 6 (AM), ČRo Brno, ČRo Pardubice, Frekvence 1, Kiss Hády, Radio Černá Hora, Radio Haná, Radio Impuls, Radio Krokodýl, Radio Petrov a 6 programů přijímatelných dobře: ČRo 3 – Vltava, ČRo Olomouc, Hitrádio Orion, Rádio Blaník Východní Čechy, Rádio Evropa 2 – Morava a Radio Proglas, jak je Radě známo z její úřední činnosti.

Z toho je patrné, že již nyní je prostředí v oblasti provozování rozhlasového vysílání na pokrytém území značně konkurenční.

Rada hodnotí též počet dříve vyhlášených licenčních řízení v dané oblasti a počet jejich účastníků.

V oblasti Svitav nebylo v minulosti vyhlášeno žádné licenční řízení.

Programy zachytitelné na území Svitav jsou vysílány ze stanovišť:

Kiss Hády - stanoviště Svitavy 90,8 MHz, kmitočety přidělen jako změna STP (pro cca 21 000 obyvatel)

Radio Haná - stanoviště Svitavy 90,1 MHz a Svitavy 99,7 MHz, kmitočty přiděleny jako změny STP (pro cca 25 000 obyvatel a cca 27 300 obyvatel)

Radio Krokodýl - stanoviště Svitavy 96,3 MHz, kmitočety přidělen jako změna STP (pro cca 27 000 obyvatel)

Radio Petrov - stanoviště Svitavy 92,9 MHz, kmitočety přidělen jako změna STP (pro cca 23 000 obyvatel)

Frekvence 1 - stanoviště Jeseník 104,3 MHz a Brno 104,5 MHz, kmitočty přiděleny v rámci licenčního řízení

Radio Černá Hora - stanoviště Králíky 87,8 MHz, kmitočety přidělen v rámci licenčního řízení

Radio Impuls - stanoviště Jeseník 100,9 MHz a Brno 87,6 MHz, kmitočty přiděleny v rámci licenčního řízení

Rada dále hodnotila změnu územního rozsahu vysílání na základě map, které zachycují území pokryté signálem ze stávajících vysílačů a území pokryté signálem ze stávajících vysílačů + z nového vysílače Svitavy Opatov 107,8 MHz / 200 W. Nejedná se přímo o sousední oblast navazující na již pokryté území, ale území pokryté signálem z vysílače Svitavy Opatov 107,8 MHz / 200 W pokrývá pouhých 41 652 obyvatel. Jedná se o mírné rozšíření územního rozsahu vysílání, byť nenavazuje na území, na kterém provozovatel BROADCAST MEDIA s.r.o. již vysílá. Územní rozšíření není nepřiměřené a nepřekračuje meze přípustné pro řízení podle § 21 zákona č. 231/2001 Sb.

Technické oddělení Úřadu Rady vypracovalo srovnávací mapy území pokrytého signálem z vysílačů provozovatele BROADCAST MEDIA, s.r.o., a to Benešov 96,9 MHz / 0,2 kW; Beroun 107,7 MHz / 0,2 kW; Brno-Kohoutovice 91,0 MHz / 0,5 kW; Česká Lípa 107,8 MHz / 0,2 kW; Český Krumlov 92,9 MHz / 0,2 kW; Děčín 99,3 MHz / 0,2 kW; Hradec Králové 94,9 MHz / 0,1 kW; Cheb 106,6 MHz / 0,2 kW; Chomutov 88,5 MHz / 0,2 kW; Jablonec nad Nisou 94,5 MHz / 0,1 kW; Jihlava-Holý vrch 92,5 MHz / 0,25 kW; Jindřichův Hradec 101,0 MHz / 0,4 kW; Karlovy Vary 106,8 MHz / 0,2 kW; Kladno 107,5 MHz / 0,09 kW; Klatovy 103,3 MHz / 0,4 kW; Křivsoudov 101,6 MHz / 0,5 kW; Kutná Hora 107,5 MHz / 0,2 kW; Liberec-Vratislavice 107,8 MHz / 0,1 kW; Lovosice 107,7 MHz / 0,15 kW; Mladá Boleslav 94,4 MHz / 0,1 kW; Most 93,0 MHz / 0,4 kW; Náchod 101,2 MHz / 0,2 kW; Olomouc 93,8 MHz / 0,2 kW; Opava 106,0 MHz / 0,2 kW; Pardubice 107,8 MHz / 0,1 kW; Písek 96,6 MHz / 0,2 kW; Praha 95,3 MHz / 5 kW; Příbram 107,4 MHz / 0,35 kW; Rakovník 105,7 MHz / 0,1 kW; Rokycany 94,4 MHz / 0,2 kW; Rosice 91,4 MHz / 0,2 kW; Strakonice 107,7 MHz / 0,4 kW; Tábor 98,6 MHz / 0,2 kW; Tachov 96,2 MHz / 0,2 kW; Trutnov 91,4 MHz / 0,15 kW; Třebíč 99,5 MHz / 0,2 kW; Třinec 96,0 MHz / 0,2 kW; Uherské Hradiště 100,0 MHz / 0,2 kW; Uherský Brod 94,2 MHz / 0,2 kW; Ústí nad Labem 104,9 MHz / 0,2 kW; Velké Meziříčí 99,1 MHz / 0,1 kW; Vyškov 91,1 MHz / 0,2 kW; Zlín 98,8 MHz / 0,2 kW; Znojmo 93,8 MHz / 0,5 kW a území pokrytého signálem z uvedených vysílačů + vysílače Svitavy Opatov 107,8 MHz / 200 W.

Tyto mapy jsou součástí správního spisu, který je o tomto řízení veden.

Ohledně mírného rozšíření územního rozsahu vysílání Rada vycházela především z dikce ustanovení § 21 odst. 1 písm. b) zákona č. 231/2001 Sb. (změna časového rozsahu vysílání nebo územního rozsahu vysílání), z níž nepochybně vyplývá možnost určitého (nikoliv nepřiměřeného) rozšíření pokrytého území v řízení podle § 21 zákona č. 231/2001 Sb., když výslovně hovoří o změně územního rozsahu vysílání.

Radě proto s ohledem na shora uvedené skutečnosti a důvody nezbylo než vyhodnotit posuzovaný kmitočty Svitavy Opatov 107,8 MHz / 200 W jako nebonitní.

Po posouzení žádosti žadatele ve vztahu ke kmitočtu Svitavy Opatov 107,8 MHz / 200 W dospěla Rada k závěru, že jeho udělením nedojde k obcházení zákona a porušení zákazu podstatných změn parametrů licence.

Jak vyplývá ze žádosti účastníka řízení, prostřednictvím přidělovaného kmitočtu má být v nezměněné podobě vysílán jeho program Radio Beat, jehož se týká původní rozhodnutí o udělení licence (licence Ru/138/01). Nemůže tak ve smyslu § 21 odst. 3 zákona č. 231/2001 Sb. dojít ke změně základní programové specifikace.

Jak vyplývá ze shora uvedených zjištění kmitočtů Svitavy Opatov 107,8 MHz / 200 W sice geograficky nenavazuje na již přidělené kmitočty, ale území pokryté signálem z vysílače Svitavy Opatov 107,8 MHz / 200 W pokrývá pouhých 41 652 obyvatel, nezměnily by se proto podstatně skutečnosti, které by byly hodnoceny při posuzování zákonných skutečností významných pro rozhodnutí Rady podle § 17 odst. 1 písm. c), e), g) zákona č. 231/2001 Sb. ve vztahu k již pokrytému území.

Dále žadatel v žádosti uvedl skutečnosti svědčící o jeho organizační (personální obsazení a konkrétní organizační struktura), ekonomické (obchodní plán) a technické připravenosti k zahájení vysílání z předmětného kmitočtu. Z hlediska transparentnosti vlastnických vztahů lze ze skutečností sdělených žadatelem identifikovat společníka žadatele.

V souvislosti s těmito skutečnostmi není žádný důvod k tomu, proč by změna územního rozsahu vysílání v relativně malém rozsahu (jak shora uvedeno) měla vést k neudělení licence na základě veřejného slyšení, neboť organizační připravenost je dána v souvislosti s již probíhajícím vysíláním z jiných kmitočtů a zahájením vysílání z nového kmitočtu se na ní nic nemění. Náklady na zahájení vysílání již vyráběného programu z nového kmitočtu jsou v porovnání se zahajováním zcela nového vysílání také podstatně menší a technickou připravenost žadatel popsal, přičemž s ohledem na jeho skutečné provozování vysílání z jiných kmitočtů by Rada neměla důvod o jeho technické připravenosti pochybovat.

Poučení:

Proti tomuto rozhodnutí lze podat žalobu v souladu s ustanovením § 66 zákona č. 231/2001 Sb. k Městskému soudu v Praze ve lhůtě dvou měsíců ode dne doručení tohoto rozhodnutí.

V Praze dne: 7.2.2012

JUDr. Kateřina Kalistová

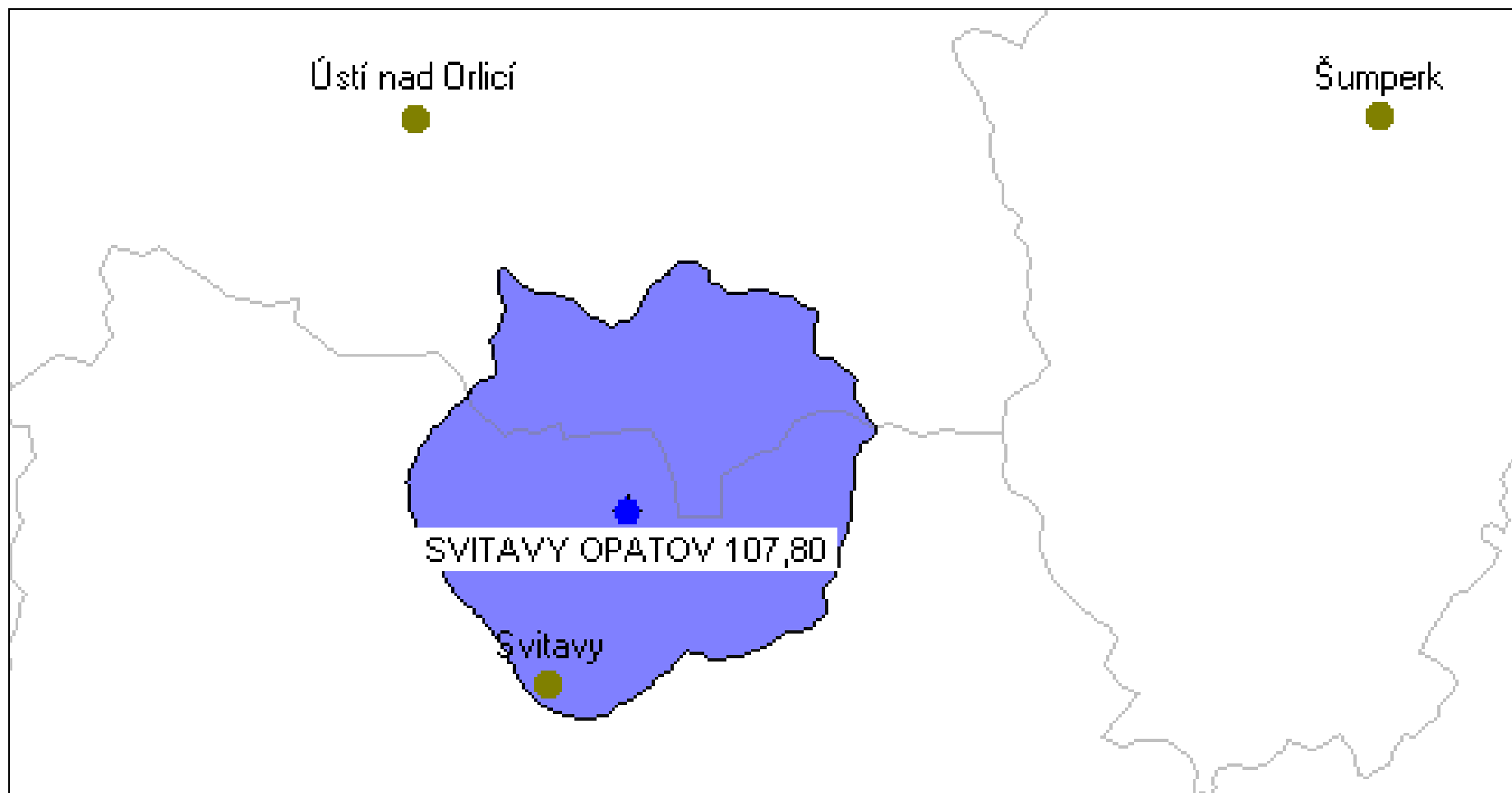
*předsedkyně Rady
pro rozhlasové a televizní vysílání*

Přílohy: Dokument (mapa, 24.7.2012, mapa Svitavy 107,8 MHz)

Příloha č. 7 k dopisu čj. ČTÚ-104 420/2012-613 ze dne 20. 6. 2012.

Předpokládaný územní rozsah (modrá barva), ve kterém je zaručena hranice minimální úrovně chráněné intenzity elektromagnetického pole VKV vysílače SVITAVY OPATOV 107,8 MHz (počítáno dle vyhlášky č. 22/2011).

Pokrytí obyvatel ČR: 0,4% (41 652 obyvatel)



Měřítko: 10 km



**RADA
PRO ROZHLASOVÉ A TELEVIZNÍ
VYSÍLÁNÍ**

Rada pro rozhlasové a televizní vysílání

Škrétkova 44/6, 120 00 Praha 2

Tel.: + 420 274 813 830 / Fax: + 420 274 810 885 / e-mail: info@rrtv.cz

www.rrtv.cz

Rádio Bohemia, spol. s r.o.

Říčanská 2399/3

10100 Praha 101

Sp. zn./Ident.: 2011/1101/zab/BOH

Č.j.: STR/775/2013

Zasedání Rady č. 3 - 2013 / poř.č.: 29

ROZHODNUTÍ

Rada pro rozhlasové a televizní vysílání (dále jen „Rada“) v rámci své kompetence dané ustanovením § 5 písm. b) a v souladu s § 21 odst. 3 zákona č. 231/2001 Sb. přijala ve věci žádosti provozovatele, Rádio Bohemia, spol. s r.o. IČ: 407 65 806 se sídlem Praha 10, Říčanská 3 č.p. 2399, PSČ 101 00 o změnu skutečností uvedených v žádosti o licenci k provozování rozhlasového vysílání prostřednictvím vysílačů programu Kiss (licence Ru/116/01), spočívající ve změně souboru technických parametrů licence a územního rozsahu vysílání, a to přidělením kmitočtu Děčín město 2 97,1 MHz / 100 W, toto

rozhodnutí:

Rada vyhodnotila soubor technických parametrů Děčín město 2 97,1 MHz / 100 W (vysíláním zásobeno 53 676 obyvatel) na základě ústního odborného vyjádření znalce, jako nedostatečně bonitní na to, aby mohl být předmětem licenčního řízení. Vzhledem k tomu Rada uděluje provozovateli Rádio Bohemia, spol. s r.o. IČ: 407 65 806 se sídlem Praha 10, Říčanská 3 č.p. 2399, PSČ 101 00, souhlas ke změně skutečností uvedených v žádosti o licenci k provozování rozhlasového vysílání prostřednictvím vysílačů programu Kiss (licence Ru/116/01), spočívající ve změně souboru technických parametrů licence a územního rozsahu vysílání, a to přidělením kmitočtu Děčín město 2 97,1 MHz / 100 W, souřadnice WGS 84: 14 11 13 / 50 46 21.

Nedílnou součástí tohoto rozhodnutí je mapa předpokládaného územního rozsahu, ve kterém je zaručena hranice minimální úrovně chráněné intenzity elektromagnetického pole VKV vysílače Děčín město 2 97,1 MHz / 100 W.

Odůvodnění:

Účastník řízení, společnost Rádio Bohemia, spol. s r.o., je provozovatelem rozhlasového vysílání programu Kiss (licence Ru/116/01), se souborem technických parametrů: Beroun (program Kiss) 106,3 MHz / 0,1 kW; Kutná Hora (program Kiss Delta) 90,2 MHz 1 kW; Liberec (program Kiss Delta) 90,7 MHz 0,5 kW; Lovosice 97,5 MHz / 0,1 kW; Pardubice (program Kiss Delta) 91,1 MHz / 1 kW; Praha (program Kiss) 98,1 MHz / 1 kW; Ústí nad Labem (program Kiss) 99,8 MHz / 0,2 kW; Votice (program Kiss jižní Čechy) 97,7 MHz / 50 kW.

Provozovatel Rádio Bohemia, spol. s r.o. požádal dopisem ze dne 30. listopadu 2011 č.j. 9621 o změnu souboru technických parametrů spočívající v přidělení kmitočtu Děčín 97,1 MHz, alt. 92,0 MHz / 100 W.

Rada prostřednictvím předsedkyně Rady přerušila řízení (usnesením doručeným provozovateli dne 16. prosince 2011 č.j. zab/4086/2011) a souhlasila s odesláním výše uvedeného kmitočtu ke koordinaci na Český telekomunikační úřad.

Dne 22. června 2012 (č.j. 6017) byl Radě doručen zkoordinovaný kmitočet:

Děčín město 2 97,1 MHz

souřadnice WGS 84: 14 11 13 / 50 46 21

ERPmax 100 W

Zároveň ČTÚ stanovil počet obyvatel ČR pokrytých signálem rozhlasového vysílání, vypočtený podle vyhlášky č. 22/2011, o způsobu stanovení pokrytí signálem zemského rozhlasového vysílání šířeného ve vybraných kmitočtových pásmech. Výpočet byl proveden dne 20. 6. 2012 a byla použita databáze počtu obyvatel ČR z roku 2001 (poslední sčítání lidu).

Pro Děčín město 2 97,1 MHz / 100 W byl stanoven počet obyvatel **53 676**.

Anténní vyzařovací diagram předávaného kmitočtu stanoví ČTÚ v souladu s výsledky koordinace v individuálním oprávnění k využívání rádiových kmitočtů.

Rada již na 14. zasedání 2012 předmětný kmitočet na základě ústního odborného vyjádření znalce, který kmitočet vyhodnotil jako nedostatečně bonitní na to, aby mohl být předmětem licenčního řízení, přidělila žadateli Rádio Bohemia, spol. s r.o. Proti tomuto rozhodnutí byla podána žaloba, na jejímž základě bylo rozhodnutí Rady rozsudkem Městského soudu v Praze sp. zn. 5 A 173/2012 – 67-72 ze dne 19. prosince 2012 zrušeno a vráceno Radě k dalšímu řízení. Dle uvedeného rozsudku je Rada povinna významně doplnit ústní odborné vyjádření znalce znaleckého ústavu RSM TACOMA, a.s., což v tomto rozhodnutí učinila.

Dále Rada v souladu s judikaturou správních soudů (např. rozsudek Nejvyššího správního soudu ze dne 10.9.2009, č.j. 7 As 61/2009-134 nebo rozsudek Nejvyššího správního soudu ze dne 15.8.2012, č.j. 1 As 46/2012-87) v řízení vyhodnotila znovu otázku bonity předmětného kmitočtu Děčín město 2 97,1 MHz / 100 W.

Rovněž na základě judikatury správních soudů Rada vychází z premisy, že jako bonitní lze vyhodnotit takový kmitočet, který by umožňoval provozovat rozhlasové vysílání beze ztráty zcela novému provozovateli rozhlasového vysílání.

K posouzení schopnosti provozovat rozhlasové vysílání beze ztráty ve smyslu předchozího odstavce je třeba vycházet zejména z ekonomických údajů, tj. z údajů o předpokládaných příjmech a výdajích provozovatele vysílání v souvislosti s vysíláním na předmětném kmitočtu. Stanovení výše těchto příjmů a výdajů je primárně otázkou odbornou ekonomickou. Proto Rada při svém zasedání konaném dne 5. února 2013 provedla v souladu s ustanovením § 51, odst. 1 zákona č. 500/2004 Sb., správního řádu, důkaz odborným vyjádřením znaleckého ústavu RSM TACOMA a.s., jež na předmětném zasedání Rady ústně přednesl pověřený zaměstnanec znaleckého ústavu (jehož pověření je založeno ve správním spisu). O tomto ústním vyjádření byl vyhotoven též písemný protokol, jenž je založen ve správním spisu. Obdobně je ve správním spisu založen též dřívější, v jiné věci vyhotovený znalecký posudek 39-11/2012, zpracovaný RSM TACOMA a.s., na který je v odborném vyjádření na některých místech pro podrobnosti odkazováno.

Z odborného vyjádření znaleckého ústavu vyplývá, že odhadované předpokládané měsíční příjmy provozovatele vysílání na posuzovaném kmitočtu Děčín město 2 97,1 MHz / 100 W by činily 86 795,- Kč a odhadované předpokládané měsíční výdaje provozovatele vysílání v souvislosti s provozováním vysílání na posuzovaném kmitočtu Děčín město 2 97,1 MHz / 100 W by činily 308 748,- Kč.

Jak vyplývá z protokolu o ústním vyjádření znaleckého ústavu, znalecký ústav při stanovování předpokládaných příjmů vyšel z počtu obyvatel usazených na pokrytém území (53 676 obyvatel podle vyhlášky č. 22/2011 Sb.) a z odhadu potenciálně dosažitelné poslechovosti ve výši 5,84% z počtu obyvatel usazených na pokrytém území, stanovené podle metodiky v odborném vyjádření podrobně popsané (podklad: RADIO PROJEKT – analýza poslechovosti v populaci a sociodemografických skupinách ČR zpracovaná pro období 1.7.2011 – 17.12.2011).

Znalecký ústav v odborném vyjádření podrobně specifikoval, jak dospěl k odhadované částce předpokládaných příjmů z provozování vysílání na předemném kmitočtu, když popsal metodiku a předpokládané příjmy plynoucí z prodeje reklamního času podrobně rozklíčovally v příloze č. 02 odborného vyjádření. Přitom je třeba vzít rovněž v úvahu očekávaný postupný náběh předpokládaných příjmů v průběhu 12 měsíců, jak vyplývá z přílohy č. 04 odborného vyjádření.

Obdobně znalecký ústav v odborném vyjádření detailně specifikoval, jak dospěl k odhadované částce předpokládaných výdajů (nákladů) spojených s vysíláním na předemném kmitočtu, když znovu popsal metodiku (zejména identifikaci relevantních skupin / druhů nákladů spojených s provozováním vysílání) a vyčíslil jednotlivé náklady podrobně v příloze č. 03 odborného vyjádření.

Rada vyhodnotila závěry odborného vyjádření, podle nichž odhadované předpokládané měsíční příjmy provozovatele vysílání na posuzovaném kmitočtu Děčín město 2 97,1 MHz / 100 W by činily 86 795,- Kč a odhadované předpokládané měsíční výdaje provozovatele vysílání v souvislosti s provozováním vysílání na posuzovaném kmitočtu Děčín město 2 97,1 MHz / 100 W by činily 308 748,- Kč a zároveň též podklady, na jejichž základě znalecký ústav k těmto závěrům dospěl a podrobné specifikace odborně stanovených odhadovaných předpokládaných příjmů a výdajů tak, jak jsou uvedeny v protokolu o odborném vyjádření a v jeho přílohách.

Uvedené údaje o předpokládaných příjmech a výdajích provozovatele vysílání kvalifikovaně odhadnuté odborně způsobilou osobou vycházejí z konkrétně v protokolu o odborném vyjádření specifikovaných relevantních vstupních údajů, podkladů a skutečností. Zároveň jsou tyto souhrnné údaje též v odborném vyjádření podrobně rozklíčovány na jednotlivé dílčí příjmy a výdaje spojené s provozováním vysílání na předemném kmitočtu. Rada nemá důvod o takto stanovených předpokládaných příjmech a výdajích provozovatele vysílání na posuzovaném kmitočtu pochybovat.

Z porovnání údajů o předpokládaných měsíčních příjmech provozovatele (86 795,- Kč) a předpokládaných měsíčních výdajích provozovatele (308 748,- Kč) je patrné, že posuzovaný kmitočet Děčín město 2 97,1 MHz / 100 W s ohledem na výrazné převýšení příjmů výdaji by neumožňoval provozovat rozhlasové vysílání beze ztráty zcela novému provozovateli rozhlasového vysílání, zvláště za situace, kdy je navíc třeba vzít v úvahu, že předpokládané příjmy by postupně nabíhaly v průběhu 12 měsíců, čímž by ztráta z provozování vysílání byla v počátečním období ještě dále prohloubena.

V rámci posuzování bonity kmitočtu Rada dále hodnotí počet programů rozhlasového vysílání již zachytitelných na území pokrytém z předemného kmitočtu Děčín město 2 97,1 MHz / 100 W.

Na daném území je zachytitelných celkem 14 rozhlasových programů. Konkrétně se jedná o programy Country radio, ČRo 1 – Radiožurnál, ČRo 2 – Dvojka (AM), ČRo 3 – Vltava, ČRo 6 (AM), ČRo Sever, Fajn radio North Music, Frekvence 1, Hitrádio FM Crystal, Radio Beat, RADIO BLANÍK SEVERNÍ ČECHY, RÁDIO IMPULS a 4 programy přijímatelné dobře: ČRo 2 – Dvojka, Radio Contact Liberec, Radio Proglas a Radio Tep/Blaník, jak je Radě známo z její úřední činnosti.

Z toho je patrné, že již nyní je prostředí v oblasti provozování rozhlasového vysílání na pokrytém území značně konkurenční.

Rada hodnotí též počet dříve vyhlášených licenčních řízení v dané oblasti a počet jejich účastníků.

V oblasti Děčína byla v minulosti vyhlášena 4 licenční řízení.

Do licenčního řízení na kmitočtovou síť Děčín 97,6 MHz, Česká Lípa 99,9 MHz a Varnsdorf 90,4 MHz, konaného v roce 2000 se přihlásili dva žadatelé, a to původní provozovatel předemných kmitočtů Radio Crystal s.r.o. a EVROPA 2 spol. s r.o. Provozovateli Radio Crystal s.r.o. byl kmitočet Česká Lípa 99,9 MHz udělen v rámci licenčního řízení a kmitočty Děčín 97,6 MHz (č.j. Rz/174/00) a Varnsdorf 90,4 MHz (č.j. Rz/66/98) přiděleny jako změny souboru technických parametrů. Vzhledem k tomu, že provozovateli Radio Crystal s.r.o. skončila doba platnosti licence, kmitočty, které mu byly do té doby přiděleny, se staly předmětem licenčního řízení. Kmitočtová síť byla přidělena žadateli Radio Crystal s.r.o., který do té doby všechny zmíněné kmitočty provozoval. (Radio Crystal s.r.o. byl původní název provozovatele před sloučením) nyní MEDIA BOHEMIA a.s., program Hitrádio FM Crystal.

Do licenčního řízení na kmitočtovou síť Děčín 91,6 MHz, Děčín 94,8 MHz a Varnsdorf 105,0 MHz, konaného v roce 2001 se přihlásil jediný žadatel o licenci, a to původní provozovatel předmětných kmitočtů Rádio Děčín s.r.o. Provozovateli Rádio Děčín s.r.o. byl kmitočet Děčín 91,6 MHz udělen v rámci licenčního řízení a kmitočty Děčín 94,8 MHz (rozhodnutí č.j.Rz/121/97) a Varnsdorf 105,0 MHz (rozhodnutí č.j. Rz/164/99) přiděleny jako změny souboru technických parametrů. Vzhledem k tomu, že provozovateli Rádio Děčín s.r.o. skončila doba platnosti licence, kmitočty, které mu byly do té doby přiděleny, se staly předmětem licenčního řízení. Kmitočtová síť byla znovu přidělena žadateli Rádio Děčín s.r.o., který do té doby všechny zmíněné kmitočty provozoval. (Rádio Děčín s.r.o. byl původní název provozovatele před sloučením) nyní MEDIA BOHEMIA a.s., program RÁDIO BLANÍK SEVERNÍ ČECHY.

Do licenčního řízení na kmitočtovou síť Děčín 89,3 MHz, Teplice 98,3 MHz a Ústí nad Labem 95,2 MHz, konaného v roce 2001 se přihlásil jediný žadatel o licenci, a to původní provozovatel předmětných kmitočtů North Music s.r.o. Provozovateli North Music s.r.o. byl kmitočet Ústí nad Labem 95,2 MHz udělen v rámci licenčního řízení a kmitočty Děčín 89,3 MHz a Teplice 98,3 MHz (rozhodnutí č.j. Rz/162/99) přiděleny jako změna souboru technických parametrů. Vzhledem k tomu, že provozovateli North Music s.r.o. skončila doba platnosti licence, kmitočty, které mu byly do té doby přiděleny, se staly předmětem licenčního řízení. Kmitočtová síť byla znovu přidělena žadateli North Music s.r.o., který do té doby všechny zmíněné kmitočty provozoval. (North Music s.r.o. byl původní název provozovatele před sloučením) nyní MEDIA BOHEMIA a.s. program Fajn North Music.

Do licenčního řízení na kmitočet Děčín město 92,7 MHz, konaného v roce 2012 se přihlásilo 5 žadatelů o licenci, a to Route Radio s.r.o., RADIO BONTON a.s. s 2 projekty, NONSTOP s.r.o. a Gama media s.r.o. Předmětný kmitočet byl přidělen RADIO BONTON a. s. pro program PIGY RÁDIO.

Programy zachytitelné na území Děčína jsou vysílány ze stanišť:

Například:

COUNTRY RADIO – stanoviště Děčín město 87,6 MHz, kmitočet přidělen jako změna STP (pro cca 57 465 obyvatel)

Radio Beat - stanoviště Děčín město 99,3 MHz, kmitočet přidělen jako změna STP (pro cca 49 000 obyvatel)

RÁDIO IMPULS – stanoviště Děčín 102,7 MHz, kmitočet přidělen jako změna STP (pro cca 28 000 obyvatel)

Hitrádio FM Crystal – stanoviště Děčín 97,6 MHz, kmitočet přidělen v rámci licenčního řízení

RÁDIO BLANÍK SEVERNÍ ČECHY - stanoviště Děčín 91,6 MHz, Děčín 94,8 MHz, kmitočty přiděleny v rámci licenčního řízení

Fajn North Music – stanoviště Děčín 89,3 MHz, kmitočet přidělen v rámci licenčního řízení

PIGY RÁDIO - stanoviště Děčín 92,7 MHz, kmitočet přidělen v rámci licenčního řízení – prozatím nevysílá, neboť od nabytí právní moci o udělení licence neuplynula stanovená zákonná doba pro zahájení vysílání. (Pro informaci, proti rozhodnutí o udělení této licence byla podána žaloba – žalobce Route Rádio s.r.o.)

Frekvence 1 - stanoviště Ústí nad Labem 93,5 MHz

Rada dále hodnotí změnu územního rozsahu vysílání na základě map, které zachycují území pokryté signálem ze stávajících vysílačů a území pokryté signálem ze stávajících vysílačů + z nového vysílače Děčín město 2 97,1 MHz / 100 W, jedná se o sousední oblast navazující na již pokryté území z vysílače Ústí nad Labem 99,8 MHz. Toto mírné rozšíření územního rozsahu vysílání po přidělení kmitočtu Děčín

město 2 97,1 MHz / 100 W není nepřiměřené a nepřekračuje meze přípustné pro řízení podle § 21 zákona č. 231/2001 Sb.

Technické oddělení Úřadu Rady vypracovalo srovnávací mapy území pokrytého signálem z vysílačů provozovatele Rádio Bohemia, spol. s r.o., a to Beroun 106,3 MHz / 0,1 kW; Kutná Hora 90,2 MHz 1 kW; Liberec 90,7 MHz 0,5 kW; Lovosice 97,5 MHz / 0,1 kW; Pardubice 91,1 MHz / 1 kW; Praha 98,1 MHz / 1 kW; Ústí nad Labem 99,8 MHz / 0,2 kW; Votice 97,7 MHz / 50 kW a mapu území pokrytého signálem z uvedených vysílačů + **Děčín město 2 97,1 MHz / 100 W**. Tyto mapy jsou součástí správního spisu, který je o tomto řízení veden.

Ohledně mírného rozšíření územního rozsahu vysílání Rada vychází především z dikce ustanovení § 21, odst. 1 písm. b) zákona č. 231/2001 Sb. (změna časového rozsahu vysílání nebo územního rozsahu vysílání), z níž nepochybně vyplývá možnost určitého (nikoliv nepřiměřeného) rozšíření pokrytého území v řízení podle § 21 zákona č. 231/2001 Sb., když výslovně hovoří o změně územního rozsahu vysílání.

Radě proto s ohledem na shora uvedené skutečnosti a důvody nezbylo než vyhodnotit posuzovaný kmitočet Děčín město 2 97,1 MHz / 100 W jako nebonitní.

Po posouzení žádosti žadatele ve vztahu ke kmitočtu Děčín město 2 97,1 MHz / 100 W dospěla Rada k závěru, že jeho udělením nedojde k obcházení zákona a porušení zákazu podstatných změn parametrů licence.

Jak vyplývá ze žádosti účastníka řízení, prostřednictvím přidělovaného kmitočtu má být v nezměněné podobě vysílán jeho program Kiss, jehož se týká původní rozhodnutí o udělení licence (licence Ru/116/01).

Nemůže tak ve smyslu § 21, odst. 3 zákona č. 231/2001 Sb. dojít ke změně základní programové specifikace.

Jak vyplývá ze shora uvedených zjištění kmitočet Děčín město 2 97,1 / 100 W geograficky navazuje na již přidělený kmitočet, nezměnily by se proto podstatně skutečnosti, které by byly hodnoceny při posuzování zákonných skutečností významných pro rozhodnutí Rady podle § 17, odst. 1 písm. c), e), g) zákona č. 231/2001 Sb. ve vztahu k již pokrytému území.

Dále žadatel v žádosti uvedl skutečnosti svědčící o jeho organizační (personální obsazení a konkrétní organizační struktura), ekonomické (obchodní plán) a technické připravenosti k zahájení vysílání z předmětného kmitočtu. Z hlediska transparentnosti vlastnických vztahů lze ze skutečností sdělených žadatelem identifikovat společníka žadatele.

V souvislosti s těmito skutečnostmi však rovněž není žádný důvod k tomu, proč by změna územního rozsahu vysílání v relativně malém rozsahu (jak shora uvedeno) měla vést k neudělení licence na základě veřejného slyšení, neboť organizační připravenost je dána v souvislosti s již probíhajícím vysíláním z jiných kmitočtů a zahájením vysílání z nového kmitočtu se na ní nic nemění. Náklady na zahájení vysílání již vyráběného programu z nového kmitočtu jsou v porovnání se zahajováním zcela nového vysílání také podstatně menší a technickou připravenost žadatel popsal, přičemž s ohledem na jeho skutečné provozování vysílání z jiných kmitočtů by Rada neměla důvod o jeho technické připravenosti pochybovat.

Poučení:

Proti tomuto rozhodnutí lze podat žalobu v souladu s ustanovením § 66 zákona č. 231/2001 Sb. k Městskému soudu v Praze ve lhůtě dvou měsíců ode dne doručení tohoto rozhodnutí.

V Praze dne: 5.2.2013

JUDr. Kateřina Kalistová

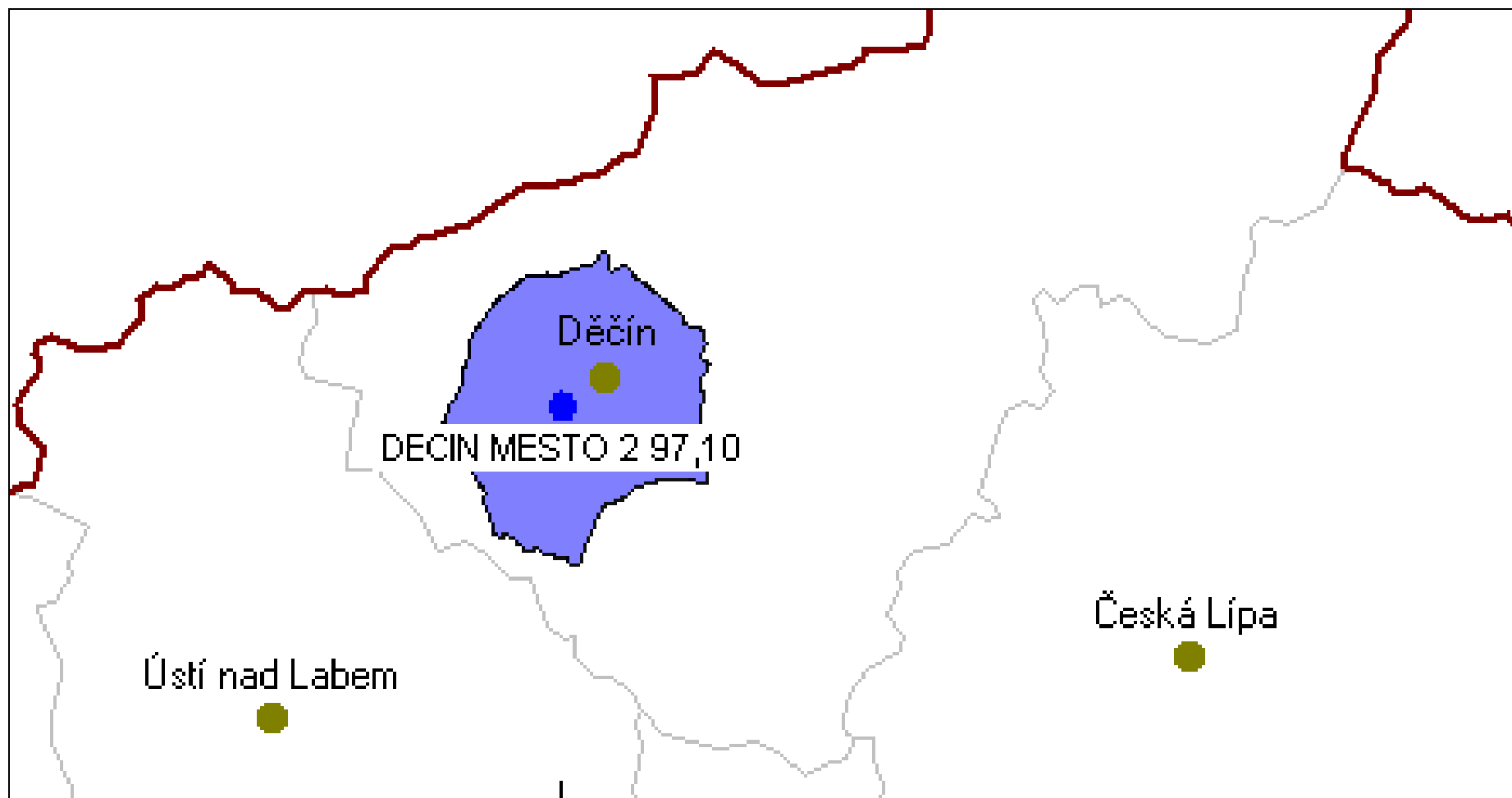
*předsedkyně Rady
pro rozhlasové a televizní vysílání*

Přílohy: Dokument (mapa, 24.7.2012, mapa Děčín 97,1 MHz)

Příloha č. 3 k dopisu čj. ČTÚ-104 420/2012-613 ze dne 20. 6. 2012.

Předpokládaný územní rozsah (modrá barva), ve kterém je zaručena hranice minimální úrovně chráněné intenzity elektromagnetického pole VKV vysílače DECIN MESTO 2 97,1 MHz (počítáno dle vyhlášky č. 22/2011).

Pokrytí obyvatel ČR: 0,5% (53 676 obyvatel)



Měřítko: 10 km



**RADA
PRO ROZHLASOVÉ A TELEVIZNÍ
VYSÍLÁNÍ**

Rada pro rozhlasové a televizní vysílání

Škrétkova 44/6, 120 00 Praha 2

Tel.: + 420 274 813 830 / Fax: + 420 274 810 885 / e-mail: info@rrtv.cz

www.rrtv.cz

JUKE BOX, spol. s r. o.

Karla Svobody 130/95

72527 Ostrava 27

Sp. zn./Ident.: 2011/1112/zab/JUK

Č.j.: bar/786/2013

Zasedání Rady č. 3 - 2013 / poř.č.: 30

Rada pro rozhlasové a televizní vysílání (dále jen „Rada“) v rámci své kompetence dané ustanovením § 5 písm. b) zákona č. 231/2001 Sb., o provozování rozhlasového a televizního vysílání a o změně dalších zákonů, ve znění pozdějších předpisů (dále jen „zákon č. 231/2001 Sb.“), a v souladu s ustanovením § 21 odst. 3 zákona č. 231/2001 Sb. přijala ve věci žádosti provozovatele JUKE BOX, spol. s r. o., IČ 25396676, se sídlem Ostrava-Plesná, Karla Svobody 95/130, PSČ 725 27, o změnu skutečností uvedených v žádosti o licenci k provozování rozhlasového vysílání prostřednictvím vysílačů programu RADIO ČAS-FM, programový okruh Radio Čas Rock (licence Ru/81/98), spočívající ve změně souboru technických parametrů licence a územního rozsahu vysílání, a to přidělením kmitočtu Valašské Meziříčí-Štěpánov 87,9 MHz / 100 W, toto

ROZHODNUTÍ

Rada vyhodnotila soubor technických parametrů Valašské Meziříčí-Štěpánov 87,9 MHz / 100 W (vysíláním zásobeno 32 858 obyvatel) na základě ústního odborného vyjádření znalce jako nedostatečně bonitní na to, aby mohl být předmětem licenčního řízení. Vzhledem k tomu Rada uděluje provozovateli JUKE BOX, spol. s r. o., IČ 25396676, se sídlem Ostrava-Plesná, Karla Svobody 95/130, PSČ 725 27, souhlas ke změně skutečností uvedených v žádosti o licenci k provozování rozhlasového vysílání prostřednictvím vysílačů programu RADIO ČAS-FM, programový okruh Radio Čas Rock (licence Ru/81/98), spočívající ve změně souboru technických parametrů licence a územního rozsahu vysílání, s přidělením kmitočtu Valašské Meziříčí-Štěpánov 87,9 MHz / 100 W, souřadnice WGS 84: 17 59 13 / 49 27 38.

Nedílnou součástí tohoto rozhodnutí je mapa předpokládaného územního rozsahu, ve kterém je zaručena hranice minimální úrovně chráněné intenzity elektromagnetického pole předmětného VKV vysílače.

Odůvodnění:

Společnost JUKE BOX, spol. s r. o. je provozovatelem rozhlasového vysílání programu RADIO ČAS-FM šířeného prostřednictvím vysílačů na základě licence udělené rozhodnutím Rady čj. Ru/81/98 ze dne 25. 3. 1998. Rozhodnutím Rady sp. zn. 2009/940/cun/JBO ze dne 2. 9. 2009 byl provozovateli udělen souhlas se změnou licenčních podmínek vysílání na kmitočtu 89,5 MHz o vyzářeném výkonu 1 kW z vysílacího stanoviště Třinec-Godula (tzv. programový okruh Radio Čas Rock), a to v jejich doplnění konkrétním zpřesněním a lepším vymezením hudebního formátu zvýrazněním podílu hudebních složek rock, folkrock a spřízněné žánry.

Dne 7. prosince 2011 pod čj. 9816/2011 byla Radě doručena žádost provozovatele JUKE BOX, spol. s r. o. o změnu souboru technických parametrů spočívající mimo jiné v přidělení kmitočtu 87,9 MHz o vyzářeném výkonu 100 W z vysílacího stanoviště Valašské Meziříčí-Štěpánov. Rada zaslala uvedený kmitočtet ke koordinaci na ČTÚ a prostřednictvím předsedkyně Rady řízení přerušila.

Dne 31. května 2012 pod čj. 5362/2012 byl Radě doručen zkoordinovaný kmitočť:

Valašské Meziříčí-Štěpánov 87,9 MHz / 100 W
souřadnice WGS 84: 17 59 13 / 49 27 38
ERPmax: 100 W

Zároveň Český telekomunikační úřad stanovil počet obyvatel České republiky pokrytých signálem rozhlasového vysílání, vypočtený podle vyhlášky č. 22/2011 Sb., o způsobu stanovení pokrytí signálem zemského rozhlasového vysílání šířeného ve vybraných kmitočtových pásmech. Výpočtem provedeným dne 29. 5. 2012 za použití databáze počtu obyvatel České republiky z roku 2001 (poslední sčítání lidu) byl pro tento kmitočť stanoven počet obyvatel pokrytých vysíláním na 32 858.

Anténní vyzařovací diagram kmitočtu stanoví Český telekomunikační úřad v souladu s výsledky koordinace v individuálním oprávnění k využití rádiových kmitočtů.

Rozhodnutím Rady sp. zn. 2011/1112/zab/JUK ze dne 26. 6. 2012 bylo žádosti provozovatele vyhověno a souhlas se změnou územního rozsahu přidělením tohoto kmitočtu udělen. Uvedené rozhodnutí však bylo následně rozsudkem Městského soudu v Praze čj. 10A 140/2012-52 ze dne 14. 11. 2012 zrušeno a věc vrácena Radě k dalšímu řízení.

Rada proto přistoupila k doplnění dokazování a následně novému rozhodnutí ve věci, řídíc se přitom právním názorem soudu vysloveném ve zrušujícím rozsudku (§ 78 odst. 5 s. ř. s.).

Při svém rozhodování vycházela Rada z toho, že žadatel byl ke dni rozhodování o této žádosti oprávněn vysílat svůj program RADIO ČAS-FM na těchto kmitočtech:

- 97,7 MHz o vyzářeném výkonu 200 W z vysílacího stanoviště Blansko
- 95,5 MHz o vyzářeném výkonu 200 W z vysílacího stanoviště Brno
- 95,9 MHz o vyzářeném výkonu 100 W z vysílacího stanoviště Bruntál
- 88,9 MHz o vyzářeném výkonu 100 W z vysílacího stanoviště Bruntál
- 105,9 MHz o vyzářeném výkonu 1 kW z vysílacího stanoviště Frenštát pod Radhoštěm
- 102,4 MHz o vyzářeném výkonu 150 W z vysílacího stanoviště Frýdek-Místek
- 97,9 MHz o vyzářeném výkonu 100 W z vysílacího stanoviště Hranice
- 91,7 MHz o vyzářeném výkonu 150 W z vysílacího stanoviště Hustopeče u Brna
- 91,7 MHz o vyzářeném výkonu 100 W z vysílacího stanoviště Jeseník
- 96,4 MHz o vyzářeném výkonu 150 W z vysílacího stanoviště Kroměříž
- 93,8 MHz o vyzářeném výkonu 150 W z vysílacího stanoviště Luhačovice
- 103,1 MHz o vyzářeném výkonu 200 W z vysílacího stanoviště Mohelnice
- 97,7 MHz o vyzářeném výkonu 100 W z vysílacího stanoviště Moravský Krumlov
- 91,6 MHz o vyzářeném výkonu 100 W z vysílacího stanoviště Nový Jičín
- 101,3 MHz o vyzářeném výkonu 100 W z vysílacího stanoviště Olomouc
- 90,6 MHz o vyzářeném výkonu 250 W z vysílacího stanoviště Opava
- 89,7 MHz o vyzářeném výkonu 150 W z vysílacího stanoviště Opava
- 94,6 MHz o vyzářeném výkonu 150 W z vysílacího stanoviště Oslavany
- 92,8 MHz o vyzářeném výkonu 5 kW z vysílacího stanoviště Oslavany
- 92,2 MHz o vyzářeném výkonu 150 W z vysílacího stanoviště Oslavany
- 95,8 MHz o vyzářeném výkonu 150 W z vysílacího stanoviště Šumperk
- 98,3 MHz o vyzářeném výkonu 1 kW z vysílacího stanoviště Třinec
- 89,5 MHz o vyzářeném výkonu 1 kW z vysílacího stanoviště Třinec-Godula
- 102,7 MHz o vyzářeném výkonu 150 W z vysílacího stanoviště Uherské Hradiště
- 92,1 MHz o vyzářeném výkonu 200 W z vysílacího stanoviště Uherský Brod
- 91,1 MHz o vyzářeném výkonu 150 W z vysílacího stanoviště Valašské Klobouky
- 96,3 MHz o vyzářeném výkonu 100 W z vysílacího stanoviště Valašské Meziříčí
- 92,2 MHz o vyzářeném výkonu 100 W z vysílacího stanoviště Velké Meziříčí
- 96,1 MHz o vyzářeném výkonu 100 W z vysílacího stanoviště Vsetín
- 95,8 MHz o vyzářeném výkonu 150 W z vysílacího stanoviště Vyškov
- 88,6 MHz o vyzářeném výkonu 50 W z vysílacího stanoviště Zábřeh silo
- 103,7 MHz o vyzářeném výkonu 300 W z vysílacího stanoviště Zlín
- 100,6 MHz o vyzářeném výkonu 150 W z vysílacího stanoviště Znojmo

K vysílání na uvedených kmitočtech je žadatel oprávněn jednak na základě transformační licence, udělené rozhodnutím Rady sp. zn. 2011/392/STR/JUK ze dne 31. 5. 2011 podle ustanovení článku II. zákona č. 196/2009 Sb. v návaznosti na původní rozhodnutí o udělení licence a následně vydaná rozhodnutí o změně územního rozsahu vysílání, jednak na základě rozhodnutí o změně skutečností uvedených v žádosti o udělení licence spočívajících ve změně územního rozsahu vysílání vydaných po udělení výše uvedené transformační licence až do vydání tohoto rozhodnutí. Správní rozhodnutí, na jejichž základě je žadatel oprávněn na uvedených kmitočtech vysílat, byla vydána v již ukončených správních řízeních.

Rada v souladu s judikaturou správních soudů (např. rozsudek Nejvyššího správního soudu České republiky čj. 7As 61/2009-134 ze dne 10. 9. 2009 nebo rozsudek Nejvyššího správního soudu České republiky čj. 1As 46/2012-87 ze dne 15. 8. 2012) nejprve řešila otázku bonity předmětného kmitočtu. Podle rozsudku Nejvyššího soudu České republiky čj. 1As 37/2012-42 ze dne 21. 3. 2012 lze jako bonitní vyhodnotit „takový soubor technických parametrů (kmitočet), který by umožňoval provozovat rozhlasové vysílání beze ztráty zcela novému provozovateli rozhlasového vysílání“. K posouzení bonity je přitom v řízení třeba zjistit potřebné skutečnosti a provést příslušné důkazy, a to zejména ve vztahu k předpokládaným příjmům provozovatele vysílání (především k příjmu z odvysílaných obchodních sdělení) a k předpokládaným nákladům provozovatele vysílání spojeným s provozováním vysílání na předmětném kmitočtu s tím, že při posouzení této otázky v jednotlivém případě je pak nutné zohlednit specifika okolností jednotlivého případu a konkrétního řízení a odpovídajícím způsobem se s nimi vypořádat.

K posouzení schopnosti provozovat rozhlasové vysílání beze ztráty ve smyslu předchozího odstavce je třeba vycházet zejména z ekonomických údajů, tedy z údajů o předpokládaných příjmech a výdajích provozovatele vysílání v souvislosti s vysíláním na předmětném kmitočtu.

Podle ustanovení § 4 odst. 2 zákona č. 231/2001 Sb. je Rada ústřední správní úřad, který vykonává státní správu v oblasti rozhlasového a televizního vysílání, převzatého vysílání a v oblasti audiovizuálních mediálních služeb na vyžádání poskytovaných podle jiného právního předpisu, a dohlíží na zachování a rozvoj plurality programové nabídky a informací v oblasti rozhlasového a televizního vysílání a převzatého vysílání, dbá na jeho obsahovou nezávislost a plní další úkoly stanovené tímto zákonem a zvláštními právními předpisy. Stanovení výše předpokládaných příjmů a výdajů provozovatele vysílání v souvislosti s vysíláním na předmětném kmitočtu je primárně otázkou ekonomickou, a protože úřední osoby odborné znalosti z oblasti ekonomiky nemají, přistoupila Rada k dokazování této skutečnosti formou ústního vyjádření společnosti RSM TACOMA a. s., která je znaleckým ústavem pro obor ekonomika. Tento důkaz by proveden na základě ustanovení § 51 odst. 1 věta první správního řádu, podle něhož lze k provedení důkazů užít všech důkazních prostředků, které jsou vhodné ke zjištění stavu věci a které nejsou získány nebo provedeny v rozporu s právními předpisy. K podání ústního odborného posouzení znaleckého ústavu RSM TACOMA a. s. byl písemným zmocněním, které je založeno ve správním spise, pověřen Ing. Peter Straňák, analytik tohoto znaleckého ústavu. O podání ústního odborného posouzení byl pořízen protokol, který je založen ve spise. Jak vyplývá z protokolu, při odborném posouzení předmětné otázky znalecký ústav vycházel z údaje o počtu obyvatel pokrytých vysíláním a ke svému posouzení využil výpočtový model, který byl zkonstruován pro účely znaleckého posudku č. 39-11/2012 (založeného ve spise) a aktualizován o další dílčí poznatky a skutečnosti spojené s územím, které má být vysíláním pokryto. Znalecký ústav ve svém odborném vyjádření dále vycházel z obecně dostupných informací převážně statistické povahy, například o průměrné hrubé mzdě v národním hospodářství či poslechovosti rozhlasového vysílání v České republice, přičemž zdroje jednotlivých údajů jsou v protokole o ústním odborném vyjádření na příslušném místě vždy uvedeny.

Podle odborného vyjádření znaleckého ústavu by předpokládané měsíční příjmy provozovatele kmitočtu s ohledem na rozsah jeho pokrytí (tj. počet obyvatel pokrytých tímto vysíláním) činily **53 132,- Kč**, zatímco předpokládané měsíční výdaje by dosáhly částky **302 015,- Kč**. Znalecký ústav v odborném vyjádření podrobně specifikoval, jak dospěl k odhadovaným částkám, když v příloze č. 01 k odbornému vyjádření popsal metodiku výpočtu a provedl podrobnou kalkulaci předpokládaných příjmů (příloha č. 02) i výdajů provozovatele (příloha č. 03); přitom vzal rovněž v úvahu očekávaný postupný náběh předpokládaných příjmů v průběhu 12 měsíců, jak vyplývá z přílohy č. 04 odborného vyjádření. Rada proto možnost, že by zcela nový provozovatel mohl předmětný kmitočet provozovat beze ztráty, vyhodnotila na základě ústního odborného vyjádření znaleckého ústavu, jako vysoce nepravděpodobnou, resp. prakticky nemožnou, tj. dotýcný kmitočet je nutno považovat za tzv. nebonitní. To koresponduje s poznatkem, že zatímco náklady na provozování rozhlasového vysílání mají z větší části fixní charakter (náklady na vytvoření programu nejsou závislé na tom, kolik obyvatel má možnost dotýcný program přijímat nebo kolik posluchačů program skutečně přijímá), příjmy (tvořené převážně z prodeje reklamy a ostatních druhů reklamních sdělení) jsou v zásadě přímo úměrné poslechovatelnosti stanice a tedy závislé na počtu potencionálních posluchačů. V posuzovaném případě je zřejmé, že obchodní záměr případného nového provozovatele vysílání na tomto kmitočtu je ekonomicky nerealizovatelný, neboť zde nelze předpokládat návratnost vložených investic, naopak by se hospodaření takového provozovatele propadalo do stále hlubší ztráty.

V rámci posuzování bonity kmitočtu se Rada zabývala také otázkou, kolik rozhlasových programů je na daném území zachytitelných. Z údajů známých Radě z její úřední činnosti vyplývá, že se jedná celkem o 16 programů přijímatelných velmi dobře a další 3 programy přijímatelné dobře.

Velmi dobře jsou přijímatelné tyto programy:

- Český rozhlas 1 Radiožurnál
- Český rozhlas 2 Dvojka
- Český rozhlas 3 Vltava
- Český rozhlas 6 (AM)
- Český rozhlas Olomouc
- Český rozhlas Ostrava
- Fajn Radio Hity
- FREKVENCE 1
- Hitradio Orion
- Hitrádio Orion Morava
- KISS PUBLIKUM
- RADIO ČAS-FM
- RADIO HANÁ
- RÁDIO IMPULS
- RADIO PROGLAS
- Rádio Valašsko

Dobře jsou přijímatelné tyto programy:

- Český rozhlas Brno
- HELAX
- Rádio Evropa 2 – Morava

Tento poměrně vysoký počet zachytitelných programů svědčí pro závěr, že již nyní je prostředí v oblasti provozování rozhlasového vysílání na pokrytém území značně konkurenční.

Programy zachytitelné na území Valašského Meziříčí jsou vysílány například z těchto stanovišť:

- Fajn Radio Hity – vysílací stanoviště Valašské Meziříčí (kmitočet 105,2 MHz), přiděleno jako změna souboru technických parametrů (cca pro 32 000 obyvatel)
- KISS PUBLIKUM – vysílací stanoviště Valašské Meziříčí (kmitočet 88,5 MHz), přiděleno jako změna souboru technických parametrů (cca pro 30 900 obyvatel)
- RADIO ČAS-FM – vysílací stanoviště Valašské Meziříčí (kmitočet 96,3 MHz), přiděleno jako změna souboru technických parametrů (cca pro 38 000 obyvatel)
- RADIO HANÁ – vysílací stanoviště Valašské Meziříčí (kmitočet 107,5 MHz a kmitočet 103,3 MHz), přiděleno jako změna souboru technických parametrů (v prvním případě cca pro 36 300 obyvatel, ve druhém případě pro cca 37 000 obyvatel)

- FREKVENCE 1 – vysílací stanoviště Valašské Meziříčí (kmitočet 94,1 MHz) a Jeseník (kmitočet 104,3 MHz), přiděleno v rámci licenčního řízení
- Hitradio Orion – vysílací stanoviště Valašské Meziříčí (kmitočet 103,9 MHz) a Jeseník (kmitočet 88,1 MHz), přiděleno v rámci licenčního řízení
- Hitrádio Orion Morava – vysílací stanoviště Valašské Meziříčí (kmitočet 99,8 MHz) a Bystřice pod Hostýnem (kmitočet 89,3 MHz), přiděleno v rámci licenčního řízení
- RÁDIO IMPULS – vysílací stanoviště Valašské Meziříčí (kmitočet 100,5 MHz) a Jeseník (kmitočet 100,9 MHz), přiděleno v rámci licenčního řízení
- RADIO PROGLAS – vysílací stanoviště Jeseník (kmitočet 93,3 MHz), přiděleno v rámci licenčního řízení
- Rádio Valašsko – vysílací stanoviště Valašské Meziříčí (kmitočet 95,3 MHz), přiděleno v rámci licenčního řízení

Při posuzování bonity předmětného kmitočtu Rada hodnotila rovněž počet dříve vyhlášených licenčních řízení v dané lokalitě a počet žadatelů, kteří se do těchto licenčních řízení přihlásili. Z úřední činnosti je Radě známo, že v oblasti Valašského Meziříčí bylo v minulosti vyhlášeno těchto 5 licenčních řízení:

- 1) Ke dni 24. 2. 1999 uplynula doba platnosti licence společnosti Frekvence 1, a. s. k provozování celoplošného rozhlasového vysílání, a proto bylo k využití uvolněných kmitočtů vyhlášeno licenční řízení. Součástí kmitočtové sítě, na kterou bylo licenční řízení vyhlášeno, byl i kmitočet 94,1 MHz šířený z vysílacího stanoviště Valašské Meziříčí. Do licenčního řízení se přihlásilo 12 žadatelů, Rada licenci udělila společnosti Frekvence 1, a. s. pro program FREKVENCE 1. Podrobnosti o tomto licenčním řízení jsou uvedeny v dodatku ke zprávě o stavu vysílání a činnosti Rady za období od 1. 1. 1998 do 31. 12. 1998.
- 2) Ke dni 24. 2. 1999 uplynula doba platnosti licence společnosti Kaskol, spol. s r. o. k provozování celoplošného rozhlasového vysílání, a proto bylo k využití uvolněných kmitočtů vyhlášeno licenční řízení. Součástí kmitočtové sítě, na kterou bylo licenční řízení vyhlášeno, byl i kmitočet 100,5 MHz šířený z vysílacího stanoviště Valašské Meziříčí. Do licenčního řízení se přihlásilo 12 žadatelů, Rada licenci udělila společnosti LONDA, spol. s r. o. pro program RÁDIO IMPULS. Podrobnosti o tomto licenčním řízení jsou uvedeny v dodatku ke zprávě o stavu vysílání a činnosti Rady za období od 1. 1. 1998 do 31. 12. 1998.
- 3) Jedním z licenčních řízení k využití technických prostředků provozovatelů, jimž uplynula platnost licence v průběhu let 1998 a 1999, bylo licenční řízení o udělení licence k provozování vysílání na kmitočtové síti tvořené mimo jiné kmitočtem 99,8 MHz šířeným z vysílacího stanoviště Valašské Meziříčí. Licence byla udělena společnosti EN – DAXI, s. r. o. pro program Radio APOLLO (současným provozovatelem je společnost MEDIA BOHEMIA a. s., nynější název programu je Hitrádio Orion Morava). Podrobnosti o tomto licenčním řízení jsou uvedeny v dodatku ke zprávě o stavu vysílání a činnosti Rady za období od 1. 1. 1998 do 31. 12. 1998.
- 4) Dalším z licenčních řízení k využití technických prostředků provozovatelů, jimž uplynula platnost licence v průběhu let 1998 a 1999, bylo licenční řízení o udělení licence k provozování vysílání na kmitočtové síti tvořené mimo jiné kmitočtem 103,9 MHz šířeným z vysílacího stanoviště Valašské Meziříčí. Licence byla udělena společnosti ORION, společnost s ručením omezeným pro program ORION (současným provozovatelem je společnost MEDIA BOHEMIA a. s., nynější název programu je Hitrádio Orion). Podrobnosti o tomto licenčním řízení jsou uvedeny v dodatku ke zprávě o stavu vysílání a činnosti Rady za období od 1. 1. 1998 do 31. 12. 1998.
- 5) Do licenčního řízení k využití kmitočtu 95,3 MHz šířeného z vysílacího stanoviště Valašské Meziříčí, které se konalo v roce 2007, se přihlásil jediný žadatel, a to společnost Eleanes s. r. o., jemuž byla následně udělena licence pro program Rádio Valašsko.

Lze tedy shrnout, že v letech 1998 až 1999 se konala celkem čtyři licenční řízení s větším počtem žadatelů, zatímco poté bylo vyhlášeno už jen jedno licenční řízení (v roce 2007), do něhož se přihlásil jen jeden žadatel. Z uvedených pěti licenčních řízení bylo pouze jedno (poslední z nich, v němž byla licence udělena jedinému žadateli) vyhlášeno pouze k využití jediného kmitočtu v oblasti Valašského Meziříčí, v ostatních případech šlo vždy o kmitočtovou síť, resp. ve dvou případech o celoplošné vysílání.

Za situace, kdy by podle odborného vyjádření znalce bylo vysílání případného nového provozovatele vysílání na tomto kmitočtu značně ztrátové (náklady by byly zhruba šestkrát vyšší než příjmy), v oblasti Valašského Meziříčí je značná konkurence provozovatelů rozhlasového vysílání (případný nový provozovatel by se musel dělit o tržby z reklamy s velkým množstvím dalších provozovatelů) a v předmětné lokalitě se v minulosti konalo pět licenčních řízení, z toho za posledních 13 let jen jedno s jediným zájemcem o udělení licence, Rada nepochybuje o tom, že předmětný kmitočet zcela jednoznačně **není bonitní** ve smyslu judikatury správních soudů.

Jak vyplývá z judikatury správních soudů, ani v případě, že posuzovaný kmitočet není dostatečně bonitní, nemůže být takový kmitočet přidělen provozovateli formou změny územního rozsahu vysílání ve smyslu ustanovení § 21 odst. 1 písm. b) zákona č. 231/2001 Sb., jestliže by jeho přidělením došlo k tak významnému rozšíření územního rozsahu, že by se ve své podstatě jednalo o vstup provozovatele na nové území většího rozsahu. Judikatura přitom nedává uspokojivou odpověď na otázku, jakým způsobem by bylo možno využít nebonitní kmitočet, který by pro stávajícího provozovatele představoval vstup na nové území větších parametrů, jestliže by takový kmitočet nebylo možno přidělit stávajícímu provozovateli (který si zpravidla takový kmitočet na své náklady vyhledal) v rámci změny územního rozsahu vysílání a současně by tento kmitočet vzhledem ke své nedostatečné bonitě neumožňoval provozovat vysílání beze ztráty zcela novému provozovateli, a zda by v této situaci nedocházelo k narušení principu efektivního využívání rádiových kmitočtů, které jsou vzácným statkem.

Rada nicméně přistoupila k hodnocení požadované změny územního rozsahu, jak vyplývá z právního názoru soudu vysloveného ve zrušujícím rozsudku. Porovnáním stávajícího územního rozsahu (tj. územního rozsahu vysílání, k němuž je již nyní žadatel oprávněn a ve kterém by byl také oprávněn vysílat v případě, že by Rada předmětnou žádost o změnu územního rozsahu zamítla) a územního rozsahu vysílání provozovatele v případě udělení souhlasu se změnou územního rozsahu přidělením předmětného kmitočtu Rada dospěla k závěru, že jeho přidělením nedojde k rozšíření pokrytého území, nýbrž že tento kmitočet by měl pouze doplňující účinek ve vztahu ke stávajícímu územnímu rozsahu vysílání programu RADIO ČAS-FM tohoto provozovatele, konkrétně pak ve vztahu k území pokrytému vysíláním na kmitočtu 96,3 MHz z vysílacího stanoviště Valašské Meziříčí. Porovnání provedla Rada na základě map, které zachycují výše uvedené dva stavy a které jsou založeny ve spise. Z mapových podkladů vyplývá, že žadatel pokrývá svým programem RADIO ČAS-FM mimo jiné prakticky celé území Zlínského, Moravskoslezského a Olomouckého kraje a že na tomto stavu by se nic zásadnějšího nezměnilo ani přidělením předmětného kmitočtu. V této souvislosti je třeba si rovněž uvědomit, že vzhledem k technické podstatě rozhlasového vysílání je zachytitelnost signálu v každém místě rozdílná, přičemž pro účely stanovení územního rozsahu se jako území pokryté signálem označuje takové území, na kterém by podle matematického výpočtu mělo být dosaženo alespoň definované intenzity signálu (tzv. minimální úroveň chráněné intenzity elektromagnetického pole); v praxi tedy má signál v rámci „pokrytého území“ různou intenzitu a navíc může být v určité míře zachytitelný i mimo toto území (byť s nižší intenzitou), přičemž intenzita signálu a tím i kvalita příjmu je proměnlivá v čase a závisí i na jiných faktorech než na poloze přijímací antény (např. na počasí nebo orientaci antény). Vyhodnocením těchto podkladů tedy Rada zjistila, že se z uvedených důvodů v posuzovaném případě nejedná o rozšíření územního rozsahu vysílání a požadovaná změna nevybočuje z mezí přípustných v režimu ustanovení § 21 zákona č. 231/2001 Sb.“

Rada zde vyšla především z dikce ustanovení § 21 odst. 1 písm. b) zákona č. 231/2001 Sb. (změna časového rozsahu vysílání nebo územního rozsahu vysílání), z níž nepochybně vyplývá možnost určitého (nikoliv nepřiměřeného) rozšíření pokrytého území v řízení podle ustanovení § 21 zákona č. 231/2001 Sb., neboť dotyčné ustanovení výslovně hovoří o změně územního rozsahu vysílání a v tomto případě k rozšíření územního rozsahu nedojde.

Jak vyplývá ze žádosti provozovatele, prostřednictvím posuzovaného kmitočtu má být v nezměněné podobě vysílán jeho program RADIO ČAS-FM (konkrétně pak jeho programový okruh Radio Čas Rock), jehož se týká původní rozhodnutí o udělení licence čj. Ru/81/98. Nemůže tak dojít ke změně základní programové specifikace, která je ve smyslu ustanovení § 21 odst. 3 věta šestá zákona č. 231/2001 Sb. neměnná.

Vzhledem k tomu, že podle shora uvedených zjištění předmětný kmitočtet pokrývá území, na kterém je program RADIO ČAS-FM již vysílán, nedošlo ani k podstatnější změně skutečností hodnocených při posuzování zákonných skutečností významných pro rozhodnutí Rady podle ustanovení § 17 odst. 1 písm. c), e) a g) zákona č. 231/2001 Sb. ve vztahu k již pokrytému území.

Žadatel uvedl v žádosti skutečnosti svědčící o jeho organizační připravenosti (personální obsazení a konkrétní organizační struktura), ekonomické připravenosti (obchodní plán) a technické připravenosti k zahájení vysílání na předmětném kmitočtu [§ 17 odst. 1 písm. a) zákona č. 231/2001 Sb.]. Pokud jde o transparentnosti vlastnických vztahů ve společnosti žadatele, lze ze skutečností sdělených žadatelem identifikovat koncového vlastníka žadatele.

Vzhledem k uvedenému není žádný důvod k tomu, aby změna územního rozsahu vysílání v relativně malém rozsahu (jak je podrobně popsáno výše) vedla k neudělení licence na základě veřejného slyšení, neboť organizační připravenost žadatele vyplývá již ze skutečnosti, že žadatel vyrábí a šíří svůj program na dalších kmitočtech, a zahájení vysílání na dalším kmitočtu na tomto stavu nic nezmění. Náklady na zahájení vysílání již vyráběného programu prostřednictvím nově přidělovaného kmitočtu jsou v porovnání se zahájením zcela nového vysílání také podstatně menší a o technické připravenosti žadatele, jak jím byla popsána, neměla Rada s ohledem na již probíhající provozování vysílání žadatelem na jiných kmitočtech důvod pochybovat.

Protože Rada na základě podrobného posouzení dospěla k závěru, že předmětný kmitočtet není bonitní, jeho přidělení by nedošlo ke vstupu žadatele na nové území většího rozsahu a tím k obcházení ustanovení zákona týkajících se licenčního řízení a požadovaná změna by nevedla k neudělení licence na základě veřejného slyšení, nezbylo Radě než žádosti provozovatele vyhovět a požadovaný souhlas mu podle ustanovení § 21 odst. 1 písm. b) a odst. 3 zákona č. 231/2001 Sb. udělit.

Poučení:

Proti tomuto rozhodnutí není podle ustanovení § 65 zákona č. 150/2002 Sb. správní žaloba přípustná.

V Praze dne: 5.2.2013

JUDr. Kateřina Kalistová

*předsedkyně Rady
pro rozhlasové a televizní vysílání*

Přílohy: Dokument (mapa, 13.2.2013, mapa Valašské Meziříčí 87,9 MHz)

Příloha č. 2 k dopisu čj. ČTÚ-87 193/2012-613 ze dne 30. 5. 2012.

Předpokládaný územní rozsah (modrá barva), ve kterém je zaručena hranice minimální úrovně chráněné intenzity elektromagnetického pole VKV vysílače VALASSKE MEZIRICI STEPANOV 87,9 MHz (počítáno dle vyhlášky č. 22/2011).

Pokrytí obyvatel ČR: 0,3 % (32 858 obyvatel)



Měřítko: 10 km